



FLAGA

BIULETYN POLSKIEGO TOWARZYSTWA WEKSYLOLOGICZNEGO



Weksylia samorządowe
ustanowione w 2020 roku

Od Redakcji

Dwudziesty dziewiąty numer biuletynu w całości poświęcony jest weksyliom samorządowym ustanowionym w 2020 roku. Dziewiętnaście jednostek samorządu terytorialnego, pomimo trudnej sytuacji pandemicznej, wprowadziło zupełnie nowe lub uzupełniło brakujące weksylia. Aby jak najlepiej zaprezentować poszczególne flagi, bannery czy sztandary autor zwrócił się do większości gmin i powiatu z wnioskami o udzielenie informacji publicznej. Nie na wszystkie pytania uzyskał jednak wyczerpujące odpowiedzi. Zachęcamy zatem Czytelników Biuletynu do nadsyłania uzupełnień do tego artykułu, jak również wszelkich informacji o polskich weksyliach samorządowych. Zostaną one wykorzystane w następnych artykułach.

Cały czas zachęcamy do odwiedzania naszego profilu na Facebooku:
<https://www.facebook.com/PolskieTowarzystwoWeksylogiczne/?fref=ts>

Zapraszamy do lektury bieżącego numeru.

~*~

The twentieth issue of the bulletin is entirely devoted to local government vexilloids established in 2020. Nineteen local government units, despite the difficult situation caused by the pandemic, introduced completely new or finalised the missing vexilloids. In order to present individual flags, banners or coats of arms in their entirety, the author turned to most municipalities and one district with requests for public information. However, he did not receive exhaustive answers to all the questions. Therefore, we encourage the readers of the Bulletin to send supplements to this article, as well as any information about Polish local government vexilloids. They will be used in the following articles.

As always we encourage you to visit our Facebook page:
<https://www.facebook.com/PolskieTowarzystwoWeksylogiczne/?fref=ts>

We wish you a nice reading.

Krzysztof Jasiński

Na pierwszej stronie: W lewej kolumnie flaga Gminy Rogoźno, flaga Gminy Kowalewo Pomorskie i flaga Miasta i Gminy Chęciny, pośrodku banner Gminy Tykocin, w prawej kolumnie flaga Miasta Łaskarzewa, flaga Gminy Lwówek i flaga Gminy Stare Czarnowo.
Na ostatniej stronie: Fragmenty kalendarza Polskiego Towarzystwa Weksylogicznego na 2021 rok z weksyliami samorządowymi ustanowionymi w 2020 roku.

WEKSYLIA SAMORZĄDOWE USTANOWIONE W 2020 ROKU

W 2020 roku dziewiętnaście jednostek samorządu terytorialnego podjęło uchwały w sprawie swoich symboli. W tym jedno miasto – Łaskarzew, jeden powiat – Przeworski i siedemnaście gmin – Rogoźno, Pszczyna, Kowalewo Pomorskie, Skoki, Dobre Miasto, Tykocin, Stare Czarnowo, Chęciny, Lwówek, Słupsk, Uścimów, Wieniawa, Suszec, Radzanów, Tyrawa Wołoska, Włocławek i Pyrzyce.

W artykule przytoczono prawie pełne teksty uchwał poszczególnych samorządów pomijając informacje i opisy dotyczące pieczęci, łańcuchów czy innych insygniów władzy nie będących weksyliami.

Pomimo skierowania wniosków o udzielenie informacji publicznej do większości jednostek samorządu terytorialnego autorowi nie udało się, w niektórych przypadkach, uzyskać dokładnych informacji o wprowadzanych symbolach.

Gmina Rogoźno

Gmina miejsko-wiejska w województwie wielkopolskim, w powiecie obornickim. W skład gminy wchodzi osiemnaście sołectw: Boguniewo, Budziszewko, Cieśle, Garbatka, Gościejewo, Jaracz, Karolewo, Kaziopole, Laskowo, Nienawiszcz, Owczegłowy, Owieczki, Parkowo, Pruśce, Ruda, Słomowo, Studzieniec i Tarnowo.



Mapa Gminy Rogoźno.

Symbole Gminy Rogoźno opracowali Kamil Wójcikowski i Robert Fidura.

UCHWAŁA NR XIV/114/2019 RADY MIEJSKIEJ W ROGOŹNIE

z dnia 28 sierpnia 2019 r.

w sprawie ustanowienia herbu, flagi, łańcucha Burmistrza Rogoźna, łańcucha Przewodniczącego Rady Miejskiej w Rogoźnie, sztandaru i pieczęci urzędowej oraz ustalenia zasad ich używania, a także zasad używania hejnału Gminy Rogoźno¹

Na podstawie art. 18 ust. 2 pkt 15 ustawy z dnia 8 marca 1990 r. o samorządzie gminnym (t.j. Dz. U. z 2019 r. poz. 506 ze zm.) w związku z art. 3 ust. 1 ustawy z dnia 21 grudnia 1978 r. o odznakach i mundurach (t.j. Dz. U. z 2016 r. poz. 38) oraz art. 16c ust. 2 ustawy z dnia 31 stycznia 1980 r. o godle, barwach i hymnie Rzeczypospolitej Polskiej oraz o pieczęciach państwowych (t.j. Dz. U. z 2019 r. poz. 1509), po uzyskaniu pozytywnej opinii Ministra Spraw Wewnętrznych i Administracji, Rada Miejska w Rogoźnie uchwała, co następuje:

§ 1. Ustanawia się symbole Gminy Rogoźno: herb, flagę, łańcuch Burmistrza Rogoźna, łańcuch Przewodniczącego Rady Miejskiej w Rogoźnie, sztandar i pieczęć, oraz ustala się zasady ich używania, a także zasady używania hejnału Gminy Rogoźno.

§ 2.1. Opis (blazon) herbu Gminy Rogoźno: w polu czerwonym pod koroną złotą z pięcioma widocznymi kwiatonami z prawej połuorzel srebrny z orężem złotym, z lewej klucz srebrny zębem w lewo.

2. Wzór herbu Gminy Rogoźno stanowi załącznik nr 1 do niniejszej uchwały.

§ 3.1. Flaga Gminy Rogoźno jest prostokątna, o proporcjach 5:8 (wysokość do szerokości), czerwona, z godłem herbu Gminy Rogoźno wysokości 9/10 wysokości flagi umieszczonym centralnie.

2. Flaga stolikowa i banner Gminy Rogoźno wywiedzione są z flagi i stanowią jej pionowe odwzorowania o proporcjach odpowiednio 2:1 i 4:1 (wysokość do szerokości). Godło herbowe Rogoźna szerokości 9/10 szerokości płata jest umieszczone centralnie w przypadku flagi stolikowej oraz w przypadku banneru w odległości 1/4 wysokości banneru od jego górnej krawędzi.

3. Wzór flagi stanowi załącznik nr 2 do niniejszej uchwały.

4. Wzór flagi stolikowej stanowi załącznik nr 3 do niniejszej uchwały.

5. Wzór banneru stanowi załącznik nr 4 do niniejszej uchwały.
(...)

§ 5.1. Sztandar Gminy Rogoźno ma postać dwustronnego kwadratowego płata obszytego z trzech stron złotą frędzlą. Czwartha strona przymocowana jest do drzewca za pomocą koluszków umocowanych na szpili. Drzewce sztandaru zwieńcza ozdobna głowica z metalu w barwie złocistej, przedstawiająca pełnoplastyczny klucz z godłem herbu Gminy Rogoźno. Warto przypomnieć, że w najstarszej znanej pieczęci Rogoźna, to klucz był ułożony na pozycji szczytniejszej (prawa strona) od połuorla. Ekspozycja klucza w głowicy sztandaru ma być reminiscencją tego faktu. Do stożkowej podstawy głowicy przywiązana ma być dwustronna szarfa biało-czerwona, zakończona frędzlą złotą. Strona prawa sztandaru jest czerwona z godłem Polski w części

1. Tekst uchwały został opublikowany w Dzienniku Urzędowym Województwa Wielkopolskiego w dniu 5 września 2019r., poz. 7561.

centralnej. Strona lewa jest biała z herbem Gminy ujętym u dołu i po bokach w związany u dołu półwieńiec z rogoży w barwach naturalnych. U góry majuskułowy, czerwony napis GMINA, u dołu majuskułowy, czerwony napis ROGOŹNO.

2. Wzór sztandaru Gminy Rogoźno stanowi załącznik nr 7 do niniejszej uchwały.

(...)

§ 7.1. Herb, flaga, pieczęć i hejnał Gminy Rogoźno są znakami prawnie chronionymi oraz mogą być używane wyłącznie w kształcie, proporcjach i kolorach zgodnych ze wzorami graficznymi ustalonymi w niniejszej uchwale.

2. Herb, flaga i hejnał mogą być używane wyłącznie w sposób zapewniający im należyty cześć i szacunek oraz prestiż i powagę przewidzianą prawem dla tego rodzaju insygniów przez wszystkich mieszkańców Gminy Rogoźno oraz osoby prawne, inne podmioty gospodarcze, instytucje charytatywne i społeczno-kulturalne prowadzące działalność leżącą w interesie Gminy, szczególnie jej promocji i wyłącznie w celach niekomercyjnych.

3. Używanie bądź rozpowszechnianie herbu, flagi i hejnału Gminy w celach komercyjnych wymaga pisemnej zgody Burmistrza Rogoźna.

§ 8. Herb Gminy umieszczony jest na stałe:

- 1) na budynku stanowiącym siedzibę Rady Miejskiej i Urzędu Miejskiego,
- 2) w gabinecie Przewodniczącego Rady Miejskiej i w Sali obrad Rady Miejskiej,
- 3) w gabinecie Burmistrza,
- 4) w sali ślubów Urzędu Stanu Cywilnego,
- 5) na gminnych budynkach użyteczności publicznej,
- 6) przy głównych drogach dojazdowych na granicy administracyjnej Gminy.

§ 9. Flagę Gminy wywiesza się:

- 1) na stałe na budynku stanowiącym siedzibę Rady Miejskiej i Urzędu Miejskiego,
- 2) w miejscu i w dniu odbywania posiedzeń Rady Miejskiej,
- 3) z okazji oficjalnych świąt i uroczystości gminnych, w miejscach zwyczajowo przyjętych.

(...)

§ 14. Wykonanie uchwały powierza się Burmistrzowi Rogoźna.

§ 15. W uchwale Nr VI/55/2019 Rady Miejskiej w Rogoźnie z dnia 29 stycznia 2019 r. w sprawie Statutu Gminy Rogoźno (Dziennik Urzędowy Województwa Wielkopolskiego poz. 2094) wprowadza się następujące zmiany:

1) § 4 uchwały otrzymuje brzmienie:

„1. Herb Gminy Rogoźno przedstawia się następująco: w polu czerwonym pod koroną złotą z pięcioma widocznymi kwiatkami z prawej połuorzeł srebrny z orężem złotym, z lewej klucz srebrny zębem w lewo. Wzór herbu określa załącznik nr 2 do niniejszego Statutu.

(...)

3. Rada może ustanowić flagę Gminy, a także łańcuch Burmistrza, łańcuch Przewodniczącego Rady, sztandar i pieczęć urzędową.

4. Zasady używania herbu, flagi, łańcucha Burmistrza, łańcucha Przewodniczącego Rady, sztandaru, pieczęci urzędowej i hejnału określa Rada w drodze uchwały;”

2) załącznik nr 2 do Statutu Gminy Rogoźno otrzymuje brzmienie, jak załącznik nr 1 do niniejszej uchwały.

§ 16. Traci moc uchwała Nr XXXII/214/ 2008 Rady Miejskiej

w Rogoźnie z dnia 26 listopada 2008 r. w sprawie: określenia zasad używania herbu, barw i hejnału Gminy Rogoźno, insygniów władz oraz pieczęci urzędowej (Dziennik Urzędowy Województwa Wielkopolskiego Nr 249, poz. 4493), zmieniona uchwałą Nr XLII/312/2014 z dnia 26 lutego 2014 r. (Dziennik Urzędowy Województwa Wielkopolskiego poz. 1757).

§ 17.1. Uchwała wchodzi w życie z dniem 1 stycznia 2020 r.

2. Do czasu wykonania symboli Gminy Rogoźno według wzorów przyjętych niniejszą uchwałą dopuszcza się stosowanie dotychczasowych symboli Gminy Rogoźno.

§ 18. Uchwała podlega ogłoszeniu w Dzienniku Urzędowym Województwa Wielkopolskiego.



	PANTONE Vacat CMYK 0, 0, 0, 0 RGB 255, 255, 255		PANTONE 803 2X CMYK 0, 15, 100, 0 RGB 255, 213, 0
	PANTONE 485 C CMYK 0, 100, 100, 0 RGB 255, 0, 0		PANTONE BLACK 6C CMYK 0, 0, 0, 100 RGB 0, 0, 0

Herb Gminy Rogoźno oraz wzorniki barw.



	PANTONE Vacat CMYK 0, 0, 0, 0 RGB 255, 255, 255		PANTONE 803 2X CMYK 0, 15, 100, 0 RGB 255, 213, 0
	PANTONE 485 C CMYK 0, 100, 100, 0 RGB 255, 0, 0		PANTONE BLACK 6C CMYK 0, 0, 0, 100 RGB 0, 0, 0

Flaga Gminy Rogoźno oraz jej wymiary i wzornik barw.



	PANTONE Vacat CMYK 0, 0, 0, 0 RGB 255, 255, 255		PANTONE 803 2X CMYK 0, 15, 100, 0 RGB 255, 213, 0
	PANTONE 485 C CMYK 0, 100, 100, 0 RGB 255, 0, 0		PANTONE BLACK 6C CMYK 0, 0, 0, 100 RGB 0, 0, 0

Banner Gminy Rogoźno oraz jego wymiary i wzorniki barw.



	PANTONE Vacat CMYK 0, 0, 0, 0 RGB 255, 255, 255		PANTONE 803 2X CMYK 0, 15, 100, 0 RGB 255, 213, 0
	PANTONE 485 C CMYK 0, 100, 100, 0 RGB 255, 0, 0		PANTONE BLACK 6C CMYK 0, 0, 0, 100 RGB 0, 0, 0

Flaga stolikowa Gminy Rogoźno oraz jej wymiary i wzornik barw.



	PANTONE 485 C CMYK 0, 100, 100, 0 RGB 255, 0, 0		Niść złota
	PANTONE Vacat CMYK 0, 0, 0, 0 RGB 255, 255, 255		Niść srebrna, jasna (wyłącznie orzeł)
			Niść srebrna, ciemna (wyłącznie orzeł)

Strona główna sztandaru Gminy Rogoźno oraz wzorniki barw.



	PANTONE 485 C CMYK 0, 100, 100, 0 RGB 255, 0, 0		PANTONE Vacat CMYK 0, 0, 0, 0 RGB 255, 255, 255
	PANTONE 355 C CMYK 100, 0, 100, 41 RGB 0, 150, 0		PANTONE BLACK 6C CMYK 0, 0, 0, 100 RGB 0, 0, 0
	PANTONE 168 C CMYK 0, 50, 75, 53 RGB 120, 60, 30		Niść złota (korona, uzbrojenie orła)
			Niść srebrna, jasna (klucz, ciało orła)

Strona odwrotna sztandaru Gminy Rogoźno oraz wzorniki barw.

Projekt herbu Gminy Rogoźno Czerwiec 2019

Herb Gminy Rogoźno²

Nowy projekt herbu Gminy Rogoźno powstał w ramach kontynuacji prac prowadzonych od 2016 roku. Prace te objęły między innymi stworzenie szczegółowego rysu historycznego oraz dokładne prześledzenie tradycji sfragistycznych i heraldycznych Rogoźna. Nie będziemy tutaj powtarzać informacji z wcześniejszych opracowań, ograniczając się jedynie do tych mających bezpośredni wpływ na kształt nowego projektu herbu. Miasto Rogoźno lokowane zostało w drugiej połowie XIII wieku, zaś od XIV wieku znane są odciski jego pieczęci miejskich. Od początku głównym godłem miejskim był klucz towarzyszący połuorłowi, pierwotnie klucz znajdował się z prawej, następnie przeszedł na mniej zaszczytną lewą stronę. Począwszy od XVII wieku, kompozycję wzbogaciła otwarta korona, umieszczana ponad dotychczasowym godłem. Taka forma herbowego godła Rogoźna, w różnych stylizacjach, utrzymała się po dzień dzisiejszy.



Rysunek 1: Ostatni projekt herbu Gminy Rogoźno.

W korespondencji samorządu Rogoźna z Komisją Heraldyczną wypracowano koncepcję herbu Gminnego, który nawiązywać ma do „młodszej”, ale jednocześnie „dostojniejszej” tradycji heraldycznej miasta, tj. uwzględniającej koronę w herbie. W najnowszej opinii Komisji Heraldycznej w sprawie herbu Gminy Rogoźno zaakceptowano tę koncepcję i zwrócono uwagę jedynie na szereg uchybień natury plastycznej:

1. Godło źle wypełniało pole tarczy – Komisja Heraldyczna zasugerowała inspirowanie się szczegółami realizacji plastycznej z okresu II Rzeczypospolitej, gdzie forma korony oraz rozmiar zęba
2. Końcowe uzasadnienie historyczno-heraldyczne wyglądu nowych symboli Gminy Rogoźno opracowane przez Kamila Wójcikowskiego i Roberta Fidurę. Nie zostało dołączone do tekstu uchwały. Na stronie gminy: <https://rogozno.pl/symbole-rogozno.html> (dostęp 02.04.2021r.) znajduje się pełna ekspertyza historyczno-heraldyczna, bez końcowych poprawek.

klucza, jak również równowaga pomiędzy połuorłem i jego częściami oraz kluczem i jego częściami, wydają się optymalne.

2. Stylizacja ogona i łapy połuorła oraz nałożenie pierścienia na jego ogon właściwsze były dla starszej niż XVII-XVIII wieczna stylizacji heraldycznej wizerunku orła,

3. Użycie wygiętych lotek oraz kształt tułowia zbyt mocno odbiegający od wzorca z pieczęci miejskiej,

4. Użycie zbyt wysokiej pierwszej linii piór na skrzydle,

5. Użycie niewłaściwego odcienia barwy czerwonej.

Projekt herbu Gminy Rogoźno został opracowany na nowo, z uwzględnieniem uwag Komisji Heraldycznej. Nowy projekt w swojej treści nawiązuje wprawdzie do pieczęci z XVII wieku, za uważano jednak, że zaczerpnięcie zeń szczegółów rysunku napotyka na trudności. Głównym problemem jest fakt, że wszystkie znane nam odciski tej pieczęci nie są bardzo szczegółowe³. Po drugie, występuje jedna istotna różnica z wizerunkami utrwalonymi w wiekach następnych, mianowicie klucz na tej pieczęci ułożony został w lewy skos. W związku z powyższymi problemami, jako główne źródło inspiracji posłużyła pieczęć kolejna, XVIII-wieczna, z zastrzeżeniem, że odrzucono motyw pasa znajdującego się poniżej godła, który to motyw występuje w tradycji heraldycznej i sfragistycznej Rogoźna właściwie jednorazowo (mógł to być nosnik daty rocznej, jak na następnej pieczęci – z 1808 roku).



Fot. 1: Odcisk pieczęci Rogoźna z XVII wieku, przykładowej m.in. do dokumentów z lat 1729-1785 przechowywanych w AGAD (AP-G, sygn. 549).



Fot. 2: Odcisk pieczęci Rogoźna z XVIII wieku, przykładowej m.in. do dokumentów z lat 1778-1781 przechowywanych w AGAD (AP-G, sygn. 551).

3. Przeprowadzono powtórny kwerendę w poszukiwaniu lepszych odcisków obu omawianych tutaj pieczęci, zarówno w MNK jak i w AGAD.

Pieczęć z XVIII wieku dostarczyła inspiracji dla ogólnego kształtu połuorła, kształtu i ułożenia łapy oraz do pewnego stopnia formy ogona, jak również kształtu pióra klucza. Stylizacja orła wydaje się teraz w całości spójna.

Zgodnie z sugestią Komisji Heraldycznej, uwzględniono zabytki z dwudziestolecia międzywojennego przy wyrysowywaniu korony.



Fot. 3: Pieczęć magistratu miasta Rogoźna z 1929 roku.

Pieczęcie z okresu międzywojnia, szczególnie ta z 1929 roku, posłużyły też jako źródło inspiracji dla formy zęba klucza. Projektujący sądzą wprawdzie (choć z powodu niewyraźnych odcisków nie są tego do końca pewni), że na pieczęciach z XVII i XVIII wieku ząb klucza miał formę prostokąta o czterech otworach („okienko”), ale taka forma nie przypadła do gustu władzom Rogoźna.

Formalny opis (blazon) tego herbu brzmieć może następująco: w polu czerwonym pod koroną złotą z czterema widocznymi kwiatonami z prawej połuorzeł srebrny z orężem złotym, z lewej klucz srebrny zębem w lewo.

Flaga, flaga stolikowa, banner Gminy Rogoźno

Komisja Heraldyczna w swojej ostatniej opinii zasugerowała aby flaga Gminy Rogoźno była heraldyczna, tj. składała się z jednobarwnego płata w barwie pola herbu z naniesionym godłem herbowym. Forma taka pozwoli optymalnie wyeksponować dość złożone godło herbowe Rogoźna. Nowy projekt flagi Gminy Rogoźno uwzględnia tę uwagę. Flaga Gminy Rogoźno jest prostokątna, o proporcjach 5:8 (wysokość do szerokości), czerwona, z godłem herbu Gminy Rogoźno wysokości 9/10 wysokości flagi umieszczonym centralnie. Flaga Gminy Rogoźno wywiedzione są z flagi i stanowią jej pionowe odwzorowania o proporcjach odpowiednio 2:1 i 4:1 (wysokość do szerokości). Godło herbowe Rogoźna szerokości 9/10 szerokości płata jest umieszczone centralnie w przypadku flagi stolikowej oraz w przypadku banneru w odległości 1/4 wysokości banneru od jego górnej krawędzi.

(...)

Sztandar Gminy Rogoźno

Sztandar Gminy Rogoźno ma postać dwustronnego kwadratowego płata obszytego

z trzech stron złotą frędzlą. Czwarta strona przymocowana jest do drzewca za pomocą koluszków umocowanych na szpili.

Drzewce sztandaru zwieńcza ozdobna głowica z metalu w barwie złocistej, przedstawiająca pełnoplastyczny klucz z godła herbu Gminy Rogoźno. Warto przypomnieć, że w najstarszej znanej pieczęci Rogoźna, to klucz był ułożony na pozycji zaszczytniejszej (prawa strona) od połuorła. Ekspozycja klucza w głowicy sztandaru ma być reminiscencją tego faktu. Do stożkowej podstawy głowicy przywiązana ma być dwustronna szarfa białoczerwona, zakończona frędzlą złotą. Strona prawa sztandaru jest czerwona z godłem Polski w części centralnej. Strona lewa jest biała z herbem Gminy ujętym u dołu i po bokach w związany u dołu półwieńiec z rogoży w barwach naturalnych. U góry majuskułowy, czerwony napis GMINA, u dołu majuskułowy, czerwony napis ROGOŹNO.

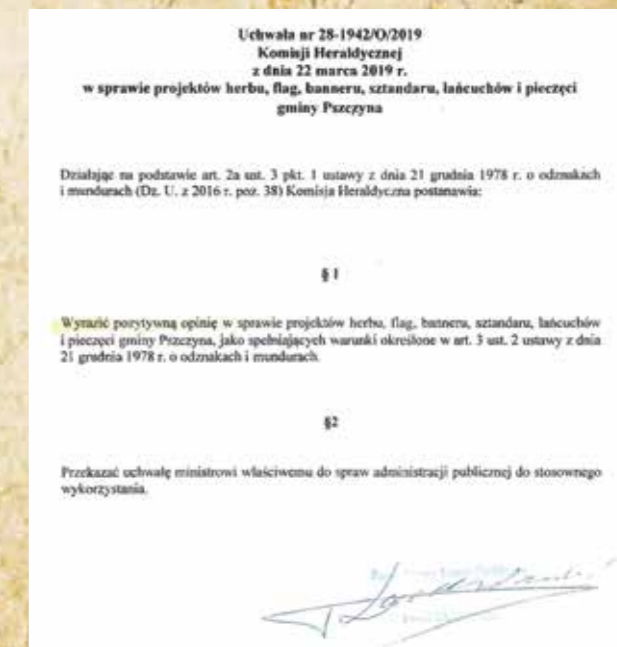
Gmina Pszczyna

Gmina miejsko-wiejska położona w województwie śląskim, w powiecie pszczyńskim. W skład gminy wchodzi dwanaście sołectw: Brzeźce, Czarków, Ćwiklice, Jankowice, Łąka, Poręba, Piasek, Rudoltowice, Studzienice, Studzionka, Wisła Mała, Wisła Wielka.



Mapa Gminy Pszczyna

Symbole Gminy Pszczyna opracował Alfred Znamierowski.



**UCHWAŁA Nr XIII/189/19
RADY MIEJSKIEJ W PSZCZYNIĘ**
z dnia 22 października 2019 r.
w sprawie symboli gminy Pszczyna⁴

Na podstawie art. 3 ust. 1 ustawy z dnia 21 grudnia 1978 r. o odznakach i mundurach (Dz. U. z 2016 r. poz. 38), art. 18 ust. 2 pkt 15 i art. 5a ust. 1 ustawy z dnia 8 marca 1990 r. o samorządzie gminnym (Dz. U. z 2019 r. poz. 506 z późn. zm.) oraz art. 5 ust. 2 pkt 3 ustawy z dnia 24 kwietnia 2003 r. o działalności pożytku publicznego i o wolontariacie (Dz. U. z 2019 r. poz. 688 z późn. zm.) po zasięgnięciu opinii Ministra Spraw Wewnętrznych i Administracji na wniosek Burmistrza Pszczyny oraz po przeprowadzeniu konsultacji społecznych i konsultacji z mieszkańcami gminy Pszczyna

Rada Miejska w Pszczynie uchwala, co następuje:

§ 1. Symbolami gminy Pszczyna są:

- 1) herb Pszczyny - zgodnie z załącznikiem graficznym nr 1 do uchwały,
 - 2) sztandar Pszczyny - zgodnie z załącznikiem graficznym nr 2 do uchwały,
 - 3) flaga Pszczyny - zgodnie z załącznikiem graficznym nr 3 do uchwały,
 - 4) flaga stolikowa Pszczyny - zgodnie z załącznikiem graficznym nr 4 do uchwały,
 - 5) banner Pszczyny - zgodnie z załącznikiem graficznym nr 5 do uchwały,
- (...)

§ 2. Zasady oraz warunki używania symboli gminy określa Regulamin - stanowiący załącznik nr 10 do uchwały.

§ 3. Wykonanie uchwały powierza się Burmistrzowi Pszczyny.

§ 4.

1. Uchwała podlega ogłoszeniu w Dzienniku Urzędowym Województwa Śląskiego.
2. Uchwała wchodzi w życie z dniem 1 stycznia 2020 r.



CMYK 0, 15, 100, 0 CMYK 0, 100, 100, 0
CMYK 100, 20, 0, 0 CMYK 0, 0, 0, 100

Herb Pszczyny oraz wzorniki barw.



CMYK 100, 20, 0, 0 CMYK 0, 100, 100, 0
CMYK 0, 15, 100, 0 CMYK 0, 0, 0, 100
CMYK 100, 100, 0, 0

Strona odwrotna sztandaru Pszczyny oraz jego wymiary i wzorniki barw.

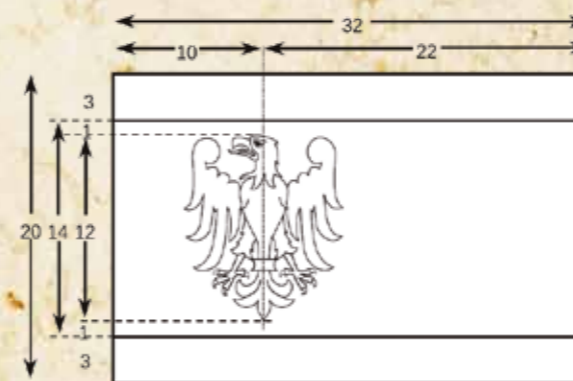
Srebrna nić jasna Nić barwy miedzianej
Srebrna nić ciemniejsza CMYK 0, 100, 100, 0
Złota nić

Strona główna sztandaru Pszczyny oraz wzorniki barw.




CMYK 0, 15, 100, 0 CMYK 0, 100, 100, 0
CMYK 100, 20, 0, 0 CMYK 0, 0, 0, 100

Flaga Pszczyny oraz wzorniki barw.



H (wysokość) = 20, L (długość) = 32
Proporcje 5:8

Wymiary i proporcje flagi Pszczyny.



CMYK 0, 15, 100, 0 CMYK 0, 100, 100, 0
CMYK 100, 20, 0, 0 CMYK 0, 0, 0, 100

Flaga stolikowa Pszczyny oraz jej wymiary i wzorniki barw.



CMYK 0, 15, 100, 0 CMYK 0, 100, 100, 0
CMYK 100, 20, 0, 0 CMYK 0, 0, 0, 100

Banner Pszczyny oraz jego wymiary i wzorniki barw.

**REGULAMIN UŻYWANIA SYMBOLI
GMINY PSZCZYNA**

§ 1. Herb Pszczyny.

1. Wzór herbu Pszczyny określa załącznik nr 1 do niniejszej uchwały.
2. Prawo do używania herbu Pszczyny w celach urzędowych i reprezentacyjnych na mocy niniejszego regulaminu przysługuje organom i jednostkom organizacyjnym gminy.
3. Herb Pszczyny może być umieszczany:
 - 1) na budynkach stanowiących siedzibę Urzędu Miejskiego w Pszczynie, na Ratuszu i na budynkach stanowiących siedzibę wydziałów i referatów Urzędu Miejskiego w Pszczynie.
 - 2) w Dużej Sali Obrad im. ks. Piotra Skargi i pomieszczeniach Urzędu Miejskiego oraz pomieszczeniach jednostek organizacyjnych gminy,
 - 3) na drukach urzędowych, blankietach korespondencyjnych, wizytówkach organów gminy Pszczyna i jednostek organizacyjnych gminy,
 - 4) w publikacjach, w tym zaproszeniach, wydawanych przez Burmistrza Pszczyny i Przewodniczącą Rady Miejskiej w Pszczynie oraz pod ich patronatem,
 - 5) w Biuletynie Informacji Publicznej oraz na stronie internetowej Urzędu Miejskiego w Pszczynie oraz jednostek organizacyjnych gminy,
 - 6) na materiałach i wydawnictwach promocyjnych wydawanych

4. Tekst uchwały został opublikowany w Dzienniku Urzędowym Województwa Śląskiego w dniu 29 października 2019r., poz. 7142.

przez Burmistrza Pszczyny i Przewodniczącego Rady Miejskiej w Pszczynie,

7) na tablicach pamiątkowych fundowanych przez organy gminy Pszczyna,

8) w innych miejscach za zgodą Burmistrza Pszczyny.

4. Herb Pszczyny może być używany przez inne podmioty wyłącznie do celów reprezentacyjnych z zastrzeżeniem § 10 ust. 3 niniejszego regulaminu.

5. Herb Pszczyny może być używany wyłącznie w formie określonej w załączniku nr 1 do niniejszej uchwały.

6. Niedopuszczalne jest zmienianie proporcji herbu Pszczyny i jego elementów, zmiana kolorystyki, pochylanie, obracanie lub przekształcanie oraz użycie w sposób zmniejszający jego czytelność.

§ 2. Sztandar Pszczyny.

1. Wzór sztandaru Pszczyny określa załącznik nr 2 do niniejszej uchwały.

2. Sztandar Pszczyny przechowywany jest w Urzędzie Miejskim w Pszczynie w miejscu do tego przeznaczonym.

3. Sztandar Pszczyny używany jest podczas uroczystych sesji Rady Miejskiej w Pszczynie, uroczystości gminnych i ponad gminnych oraz wtedy, gdy okoliczności za tym przemawiają.

4. Poczta sztandarowa stanowi reprezentację gminy Pszczyna.

5. Poczta sztandarowa składa się z trzech osób: chorążego i dwóch osób asysty.

6. W skład poczty sztandarowej wchodzi radni nominowani przez Przewodniczącego Rady Miejskiej w Pszczynie lub pracownicy samorządowi nominowani przez Burmistrza Pszczyny.

7. Ceremoniał poczty sztandarowej ustala Burmistrz Pszczyny w formie zarządzenia.

§ 3. Flaga Pszczyny.

1. Flaga Pszczyny jest obok herbu Pszczyny najważniejszym znakiem i symbolem lokalnej społeczności gminy Pszczyna.

2. Flaga Pszczyny musi być całkowicie zgodna ze wzorem graficznym przyjętym w niniejszej uchwale.

3. Flaga Pszczyny zachowuje proporcje 5 : 8 i składa się z trzech poziomych stref. Wzór i proporcje flagi Pszczyny oraz jej barwy w systemie CMYK określa załącznik nr 3 do niniejszej uchwały.

4. Flaga Pszczyny jest dwustronna i lewa strona flagi jest lustrzanym odbiciem strony prawej.

5. Niedopuszczalne jest zmienianie proporcji flagi i jej elementów, zmiana kolorystyki, pochylanie, obracanie lub przekształcanie oraz użycie w sposób zmniejszający jej czytelność.

6. Flagę Pszczyny winno się używać godnie i z należyłym szacunkiem.

7. Flagę Pszczyny wywiesza się przed siedzibą organów gminy i jednostek gminy lub na budynkach tych jednostek oraz na ulicach gminy Pszczyna.

8. Flaga Pszczyny może być wywieszana także przez mieszkańców, instytucje, organizacje oraz inne podmioty.

9. Flaga Pszczyny może być wywieszana wewnątrz obiektów.

10. Używanie flagi Pszczyny jest bezpłatne.

11. Burmistrz Pszczyny może zakazać używania flagi Pszczyny jeżeli wykorzystywana jest w sposób nie zapewniający należytej czci i szacunku, naraża dobre obyczaje, prestiż lub interes gminy Pszczyna na szkodę.

12. Flagę Pszczyny wywiesza się zgodnie z zasadami protokołu flagowego ustalonego zarządzeniem Burmistrza Pszczyny.

§ 4. Flaga stolikowa Pszczyny.

1. Flaga stolikowa Pszczyny używana jest w celach reprezentacyjnych w czasie spotkań, konferencji, podpisywania umów i oficjalnych rozmów przy stołach.

2. Flaga stolikowa Pszczyny ustawiana jest na pionowym pręcie z podstawką na konferencyjnym stole przed siedzącymi przy nim reprezentantami gminy.

3. Flaga stolikowa Pszczyny musi być całkowicie zgodna ze wzorem graficznym przyjętym w niniejszej uchwale.

4. Flaga stolikowa Pszczyny zachowuje proporcje 1 : 2 i składa się z trzech pionowych stref. Wzór i proporcje flagi stolikowej oraz jej barwy w systemie CMYK określa załącznik nr 4 do niniejszej uchwały.

5. Flaga stolikowa jest dwustronna i lewa strona flagi stolikowej Pszczyny jest lustrzanym odbiciem strony prawej.

6. Niedopuszczalne jest zmienianie proporcji flagi stolikowej Pszczyny i jej elementów, zmiana kolorystyki, pochylanie, obracanie lub przekształcanie oraz użycie w sposób zmniejszający jej czytelność.

7. Burmistrz Pszczyny może zakazać używania flagi stolikowej Pszczyny, jeżeli wykorzystywana jest w sposób nie zapewniający należytej czci i szacunku, naraża dobre obyczaje, prestiż lub interes gminy Pszczyna na szkodę.

§ 5. Banner Pszczyny.

1. Banner Pszczyny jest flagą Pszczyny w układzie pionowym.

2. Banner Pszczyny musi być całkowicie zgodny ze wzorem graficznym przyjętym w niniejszej uchwale.

3. Banner Pszczyny zachowuje proporcje 1 : 4 i składa się z trzech pionowych stref. Wzór i proporcje bannera Pszczyny oraz jego barwy w systemie CMYK określa załącznik nr 5 do niniejszej uchwały.

4. Banner Pszczyny do zawieszenia pionowego jest dwustronny i lewa strona bannera jest lustrzanym odbiciem strony prawej.

5. Niedopuszczalne jest zmienianie proporcji bannera Pszczyny i jego elementów, zmiana kolorystyki, pochylanie, obracanie lub przekształcanie oraz użycie w sposób zmniejszający jego czytelność.

6. Banner Pszczyny wywiesza się w celach reprezentacyjnych wewnątrz lub na zewnątrz budynków organów gminy i jednostek gminy z okazji uroczystości gminnych lub w celu podkreślenia doniosłości wydarzenia.

7. Burmistrz Pszczyny może zakazać używania banneru Pszczyny jeżeli wykorzystywany jest w sposób nie zapewniający należytej czci i szacunku, naraża dobre obyczaje, prestiż lub interes gminy Pszczyna na szkodę.

(...)

§ 10. Ochrona symboli gminy.

1. Symbole gminy Pszczyna są prawnie chronionym dobrem osobistym gminy Pszczyna.

2. Symbole gminy Pszczyna mogą być używane wyłącznie zgodnie z zapisami określonymi w niniejszym Regulaminie.

3. Symbole gminy Pszczyna, o których mowa w § 1 pkt 1 i pkt 3-5 uchwały mogą być używane do celów komercyjnych lub innych wyłącznie za zgodą Burmistrza Pszczyny.

Uzasadnienie projektów znaków Gminy Pszczyna⁵

We wczesnym średniowieczu Pszczyna i sąsiednie tereny należały do kasztelanii oświęcimskiej, a w 1178r. przeszły pod władzę księcia raciborskiego Mieszka Płatonogiego i od tego czasu są częścią Śląska. Władcami byli książęta z dynastii Piastów, a ostatni z nich, Leszek stał się w 1327r. lennikiem króla Czech. Po jego śmierci zwierzchność przejął książę opawski z czeskiej dynastii Przemysłidów.

Miasto Pszczyna było lokowane najprawdopodobniej w XIII wieku. Ponieważ należało do książąt raciborskich i cieszyńskich, za znak swój przyjęło herb opolsko-raciborski, czyli złotego (złotego) orła w polu błękitnym. Najstarsza znana pieczęć z takim godłem jest na dokumencie z 1405 roku⁶.



Odris pieczęci z 1405 roku.

Takie godło występowało również na kolejnych pieczęciach miejskich aż do 1917r., a więc ponad pięćset lat. Od XVI wieku orzeł był na tarczy z hełmem i labrami oraz klejnotem w postaci pęku pawich piór.



Zalepka z drugiej poł. XIX w.

Pod koniec XIX w. zmieniono barwy herbu. Pole było złote (złote), a orzeł czarny. Wybitny heraldyk niemiecki Otto Hupp sko-

mentował to następująco: „Jednakże zwraca uwagę to, że miasto używa orła czarnego w polu złotym, a więc dolnośląskiego, zamiast orła górnośląskiego, lecz jest to i tak lepsze, niż gdyby przyjęto to, co Saurma uznał za bardziej właściwe, czyli prastare *barwy polskie biel i czerwień*”.

Zmiana herbu nastąpiła 23 lipca 1917r., kiedy postanowiono upamiętnić fakt, że w czasie I wojny światowej, od maja 1915r. do lutego 1917r., w Pszczynie znajdowała się główna kwatera wojsk niemieckich⁸. Na tarczy herbowej dzielonej w słup, po prawej znalazł się herb dolnośląski, a po lewej, w polu błękitnym, dwa skrzyżowane miecze i pruska korona królewska. Tarczę wieńczyła czerwona korona murowa. Po wojnie władze polskie dążyły do zmiany herbu, lecz opanowana przez Niemców rada miejska na to się nie zgadzała. Jedynym ustępstwem było usunięcie korony książęcej z głowy dolnośląskiego orła.

Przywrócenie historycznego herbu udało się dopiero w 1933 roku. Jednakże, niezgodnie z tradycją heraldyczną, na piersi i skrzydłach orła umieszczano przepaskę. Usunięto ją pod koniec 1935r. W dniu 26 czerwca 1936r. Ministerstwo Spraw Wewnętrznych zatwierdziło herb Pszczyny i tak go opisało: „W polu błękitnym orzeł złoty bez korony, zwrócony w prawo, dziób, język i szpony orła – czerwone”.

W czasie II wojny światowej Niemcy przywrócili herb z 1917r. i używali go do listopada 1944 roku. Od 1945r. historyczny herb z czasów piastowskich (w różnych wariantach rysunkowych) jest ponownie herbem Pszczyny. Niestety rysunek obecnego herbu jest nieudolny, a herb na fladze ma niepotrzebny kartusz, koronę murową i nazwę miasta.



Herb Gminy Pszczyna ze statutu z 2002 roku.



Flaga Gminy Pszczyna ze statutu z 2002 roku.

5. Opracował Alfred Znamierowski.

6. Marian Gumowski, Najstarsze pieczęcie miast polskich XIII i XIV wieku, Toruń 1960, s. 182.

7. Otto Hupp, Königreich Preußen, Wappen der Städte, Flecken und Dörfer, Frankfurt am Main 1898.

8. Małgorzata Kaganiec, Herby miast województwa śląskiego, Katowice 2007, s. 154.

Z tego względu władze miasta postanowiły przywrócić mu kształt zgodny ze sztuką heraldyczną.

Herb i jego barwy stanowią podstawę do projektowania pozostałych znaków miasta. Flaga ma barwy herbu. Zrezygnowano z umieszczenia na niej herbu, gdyż samo godło herbowe będzie większe i bardziej widoczne z odległości. Godło zostało umieszczone bliżej skrajów czołowego, by niezależnie od nasilenia wiatru było widoczne w całości lub, co najmniej częściowo. Weksylia pionowe (flaga stolikowa i banner) mają barwy flagi, a godło zajmuje na nich najbardziej honorowe miejsce. Podobnie, jak na weksyliach, również na pieczęci umieszczone zostało samo godło herbowe.

Sztandar ma tradycyjny wzór, czyli na jednej stronie herb miasta, ozdobnik i odpowiedni napis, a na drugiej godło herbu Rzeczypospolitej Polskiej. Głowica ma kształt orła z herbu.



	CMYK 0, 15, 100, 0		CMYK 0, 100, 100, 0
	CMYK 100, 20, 0, 0		CMYK 0, 0, 0, 100

Herb Pszczyny oraz wzorniki barw.

**UCHWAŁA Nr XVI/236/20
RADY MIEJSKIEJ W PSZCZYŃNIE**
z dnia 20 lutego 2020 r.

zmieniająca uchwałę w sprawie symboli gminy Pszczyna⁹

Na podstawie art. 3 ust. 1 ustawy z dnia 21 grudnia 1978 r. o odznakach i mundurach (Dz. U. z 2016 r. poz. 38), art. 18 ust. 2 pkt 15 i art. 5a ust. 1 ustawy z dnia 8 marca 1990 r. o samorządzie gminnym (Dz. U. z 2019 r. poz. 506 z późn. zm.) oraz art. 5 ust. 2 pkt 3 ustawy z dnia 24 kwietnia 2003 r. o działalności pożytku publicznego i o wolontariacie (Dz. U. z 2019 r. poz. 688 z późn. zm.) po przeprowadzeniu konsultacji społecznych i konsultacji z mieszkańcami gminy Pszczyna

**Rada Miejska w Pszczynie uchwała,
co następuje:**

§ 1. W Uchwale Nr XIII/189/19 Rady Miejskiej w Pszczynie z dnia 22 października 2019 r. w sprawie symboli gminy Pszczyna (Dz. Urz. Woj. Śl. z 2019 r. poz. 7142), wprowadza się następujące zmiany:

- 1) Załącznik nr 1 otrzymuje brzmienie, jak w załączniku nr 1 do niniejszej uchwały.
- 2) Załącznik nr 2 otrzymuje brzmienie, jak w załączniku nr 2 do niniejszej uchwały.
- 3) Załącznik nr 3 otrzymuje brzmienie, jak w załączniku nr 3 do niniejszej uchwały.
- 4) Załącznik nr 4 otrzymuje brzmienie, jak w załączniku nr 4 do niniejszej uchwały.
- 5) Załącznik nr 5 otrzymuje brzmienie, jak w załączniku nr 5 do niniejszej uchwały.

(...)

§ 2.

1. Uchwała podlega ogłoszeniu w Dzienniku Urzędowym Województwa Śląskiego.
2. Uchwała wchodzi w życie po upływie 14 dni od publikacji¹⁰.

9. Tekst uchwały został opublikowany w Dzienniku Urzędowym Województwa Śląskiego w dniu 28 lutego 2020r., poz. 1726.

10. Wejście w życie: 14 marca 2020r.



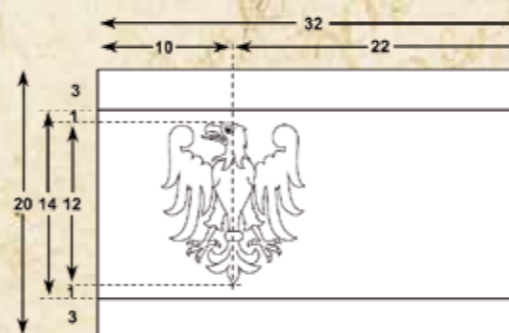
	CMYK 100, 20, 0, 0		CMYK 0, 100, 100, 0
	CMYK 0, 15, 100, 0		CMYK 0, 0, 0, 100
	CMYK 100, 100, 0, 0		

Strona odwrotna sztandaru Pszczyny oraz jego wymiary i wzorniki barw.




	CMYK 0, 15, 100, 0		CMYK 0, 100, 100, 0
	CMYK 100, 20, 0, 0		CMYK 0, 0, 0, 100

Flaga Pszczyny oraz wzorniki barw.



H (wysokość) = 20, L (długość) = 32
Proporcje 5:8

Wymiary i proporcje flagi Pszczyny.



	CMYK 0, 15, 100, 0		CMYK 0, 100, 100, 0
	CMYK 100, 20, 0, 0		CMYK 0, 0, 0, 100

Flaga stolikowa Pszczyny oraz jej wymiary i wzorniki barw.



	CMYK 0, 15, 100, 0		CMYK 0, 100, 100, 0
	CMYK 100, 20, 0, 0		CMYK 0, 0, 0, 100

Banner Pszczyny oraz jego wymiary i wzorniki barw.

Uzasadnienie

Podjęcie uchwały wynika z potrzeby sprostowania załączników graficznych nr 1, nr 2, nr 3, nr 4, nr 5, nr 7 i nr 8 do Uchwały Nr XIII/189/19 Rady Miejskiej w Pszczynie z dnia 22 października 2019r. w sprawie symboli gminy Pszczyna, poprzez

dołączenie załączników graficznych w pełni zgodnych z projektami zatwierdzonymi przez Komisję Heraldyczną. Rozbieżności w załącznikach graficznych powstały w wyniku błędu programu komputerowego w trakcie konwersji plików graficznych z programu komputerowego COREL w formacie .cdr na pliki PDF w formacie.pdf. Program komputerowy zmniejszył grubość linii i kształty niektórych elementów herbu, co spowodowało, potrzebę uchwalenia załączników graficznych w pełni zgodnych z projektami zatwierdzonymi przez Komisję Heraldyczną oraz Ministra Spraw Wewnętrznych i Administracji.

W okresie od 12 lutego 2020 roku do 18 lutego 2020 roku przeprowadzone zostały konsultacje społeczne z mieszkańcami gminy Pszczyna ww. projektu uchwały. W terminie do 18 lutego 2020 roku nie wpłynęły uwagi i zastrzeżenia do konsultowanego projektu uchwały.

Projekt uchwały w okresie od 12 lutego 2020 roku do 18 lutego 2020 roku, jako akt prawa miejscowego objęty był konsultacjami społecznymi, zgodnie z treścią Uchwały nr XXXV/439/13 Rady Miejskiej w Pszczynie z dnia 29 sierpnia 2013r. w sprawie szczegółowego sposobu konsultowania z radą działalności pożytku publicznego lub organizacjami pozarządowymi i podmiotami wymienionymi w art. 3 ust. 3 ustawy, projektów aktu prawa miejscowego w dziedzinach dotyczących działalności statutowej tych organizacji. We wskazanym okresie nie wpłynęły opinie i uwagi dotyczące ww. projektu uchwały.

~*~

Sztandar Gminy Pszczyna został poświęcony w dniu 29 maja 2020r. (piątek) podczas uroczystej mszy św. z okazji 30. rocznicy w Kościele Wszystkich Świętych przez ks. proboszcza Damiana Gatnara. Z rąk duchownego poświęcony sztandar odebrał burmistrz Dariusz Skrobol, który po chwili przekazał go w ręce Leszka Szczotka, chorążego gminnego pocztu sztandarowego.

Po zakończeniu mszy św. na schodach Muzeum Zamkowego w Pszczynie wykonano pamiątkową fotografię. Ta z pewnością odzwierciedli obecną rzeczywistość. Dostosowanie się do wymagań sanitarnych wymusiło ograniczenie uczestników i zachowanie odległości. Inaczej niż pięć i dziesięć lat temu, tym razem nie było delegacji sąsiednich samorządów czy przedstawicieli organizacji pozarządowych. Było skromniej, jednak również bardzo wzniosłe. Na zakończenie spotkania w drzewiec sztandaru wbite zostały symboliczne gwoźdźce z imionami i nazwiskami byłych burmistrzów i przewodniczących Rad Miejskich. To samorządowcy, którzy na przestrzeni 30 lat dbali o rozwój gminy Pszczyna i stworzenie mieszkańcom miejsca przyjaznego do życia.

Burmistrzowie:

Maciej Dusza 1990-1991,
Henryk Krzyżowski 1992-1994 1994-1998, Tomasz Tomczykiewicz 1998-2001,
Henryk Studzieński 2001-2006,
Krystian Szostak 2006-2010,
Dariusz Skrobol 2010-2014 2014-2018 2018-2023.
Przewodniczący Rady Miejskiej:
Lechosław Gazda 1990-1991,
Józef Hurny 1992-1994,

Roman Chrószcz 1994-1998,
Henryk Kondzielnik 1998-2002 2002-2006,
Edyta Głombek 2006-2010,
Leszek Szczotka 2010-2014 2014-2018 2018-2023¹².



Burmistrz Pszczyny Dariusz Skrobol przekazuje sztandar Leszkowi Szczotce chorążemu pocztu sztandarowego.



Pamiątkowe gwoźdźce umieszczone na drzewie sztandaru Gminy Pszczyna.



Burmistrz Pszczyny Dariusz Skrobol.



Zdjęcia z uroczystego poświęcenia sztandaru wykonał MG FOTO GRUCKA (<http://www.pszczyna.pl/main/aktualnosci/idn:1477>)

Gmina Kowalewo Pomorskie

Gmina miejsko-wiejska w województwie kujawsko-pomorskim, w powiecie golubsko-dobrzyńskim. W skład gminy wchodzi dwadzieścia dwa sołectwa: Bielsk, Borówno, Chełmonie, Chełmoniec, Elzanowo, Frydrychowo, Kiełpiny, Lipienica, Mariany, Mlewiec, Mlewo, Napole, Nowy Dwór, Piątkowo, Pluskowęsy, Pruska Łąka, Sierakowo, Srebrniki, Szychowo, Wielka Łąka, Wielkie Rychnowo i Zapluskowęsy.



Mapa Gminy Kowalewo Pomorskie.

Symbole Gminy Kowalewo Pomorskie opracował Alfred Znamierowski. Z uwagi na Jego śmierć ostatecznej korekty sztandaru dokonał heraldyk ks. Paweł Dudziński¹³

UCHWAŁA Nr XIII/104/19 RADY MIEJSKIEJ w KOWALEWIE POMORSKIM

z dnia 17 grudnia 2019 r.

w sprawie przyjęcia herbu, flagi, banneru, flagi stolikowej, pieczęci Gminy Kowalewo Pomorskie, pieczęci Rady Miejskiej w Kowalewie Pomorskim, pieczęci Burmistrza Miasta Kowalewo Pomorskie, sztandaru, witacza oraz łańcuchów Burmistrza Miasta Kowalewo Pomorskie i Przewodniczącego Rady Miejskiej Kowalewo Pomorskie oraz zasad ich używania¹⁴

Na podstawie art. 18 ust. 2 pkt 15 ustawy z dnia 8 marca 1990 r. o samorządzie gminnym (Dz. U. z 2019 r. poz. 506; zm.: Dz. U. z 2019 r. poz. 1309, poz. 1696 i poz. 1815) oraz art. 3 ust. 1 ustawy z dnia 21 grudnia 1978 r. o odznakach i mundurach (tj. Dz. U. z 2016 r. poz. 38) uchwała się, co następuje:

§ 1. Ustanawia się symbole i insygnia Gminy Kowalewo Pomorskie: herb, flagę, banner, flagę stolikową, pieczęć, łańcuchy, witacz i sztandar mające stanowić trwałe znamiona tożsamości wspólnoty samorządowej, symbolizując więź historyczną, kulturową i społeczno-ekonomiczną mieszkańców gminy.

§ 2. 1. Projekt graficzny herbu Gminy Kowalewo Pomorskie stanowi załącznik nr 1 do niniejszej uchwały.

2. Projekt graficzny herbu Gminy Kowalewo Pomorskie zawiera: czerwoną tarczę, a na niej pół białej ryby, złoty księżyc i dwie gwiazdy po jego bokach.

§ 3. 1. Projekt graficzny flagi Gminy Kowalewo Pomorskie stanowi załącznik nr 2 do niniejszej uchwały.

2. Projekt graficzny flagi Gminy Kowalewo Pomorskie zawiera: herb Gminy Kowalewo Pomorskie opisany w § 2.2. w części czołowej na czerwonym tle w formie poziomej.

§ 4. 1. Projekt graficzny banneru Gminy Kowalewo Pomorskie stanowi załącznik nr 3 do niniejszej uchwały.

2. Projekt graficzny banneru Gminy Kowalewo Pomorskie zawiera herb Gminy Kowalewo Pomorskie opisany w § 2.2. w części czołowej na czerwonym tle w formie pionowej.

§ 5. 1. Projekt graficzny flagi stolikowej Gminy Kowalewo Pomorskie stanowi załącznik nr 4 do niniejszej uchwały.

2. Projekt graficzny flagi stolikowej Gminy Kowalewo Pomorskie zawiera: herb Gminy Kowalewo Pomorskie opisany w § 2.2. w części czołowej na czerwonym tle w formie pionowej.

(...)

§ 11. 1. Ustanawia się sztandar Gminy Kowalewo Pomorskie.

2. Projekt graficzny sztandaru Gminy Kowalewo Pomorskie stanowi załącznik nr 10 do niniejszej uchwały.

3. Projekt graficzny sztandaru Gminy Kowalewo Pomorskie zawiera: centralne miejsce zajmuje herb miasta z godłem haftowanym na aplikowanej tarczy herbowej. Wokół na złotym tle biegnie napis w kolorze czerwonym: GMINA KOWALEWO

13. Informacja z Urzędu Miejskiego w Kowalewie Pomorskim z dnia 16 września 2020r. Pismo w posiadaniu autora.

14. Tekst uchwały został opublikowany w Dzienniku Urzędowym Województwa Kujawsko-Pomorskiego w dniu 23 grudnia 2019r., poz. 7412.

11. Uzasadnienie podpisał Przewodniczący Rady Leszek Szczotka.

12. <http://www.pszczyna.pl/main/aktualnosci/idn:1477> (dostęp 10.04.2021r.)

POMORSKIE, w rogach są haftowane gwiazdy w kolorze czerwonym. Na drugiej stronie na czerwonym tle haftowany jest orzeł państwowego wzoru. Głowicę stanowi pół ryby emaliowanej na biało.

(...)

§ 13. Herb, flaga, flaga stolikowa i banner Gminy umieszczone będą w sali sesyjnej, w pomieszczeniach Urzędu Miejskiego oraz innych budynkach gminnych. Herb, flaga, flaga stolikowa, banner będą eksponowane przy okazji publicznych uroczystości gminnych w miejscu ich odbywania oraz umieszczane w innych miejscach. Herb umieszczany będzie na drukach urzędowych Burmistrza Miasta Kowalewo Pomorskie, Urzędu Miejskiego w Kowalewie Pomorskim oraz Przewodniczącego Rady Miejskiej w Kowalewie Pomorskim.

(...)

§ 16. Uzasadnienie heraldyczno-historyczne wraz z opisem projektów symboli stanowi załącznik nr 12 do niniejszej uchwały.

§ 17. Uchyla się Uchwałę Nr XVII/147/04 Rady Miejskiej w Kowalewie Pomorskim z dnia 1 grudnia 2004 r. w sprawie używania herbu Miasta Kowalewa Pom. oraz Stanowisko Rady Miejskiej w Kowalewie Pomorskim przyjęte na XXXI Sesji Rady Miejskiej w dniu 10 czerwca 1998 r. w sprawie uczestniczenia Sztandaru Gminy w uroczystościach.

§ 18. Wykonanie uchwały powierza się Burmistrzowi Miasta Kowalewo Pomorskie.

§ 19. Uchwała podlega publikacji w Dzienniku Urzędowym Województwa Kujawsko-Pomorskiego.

§ 20. Uchwała wchodzi w życie 19.01.2020 r.



CMYK 0, 15, 100, 0 CMYK 0, 100, 100, 0

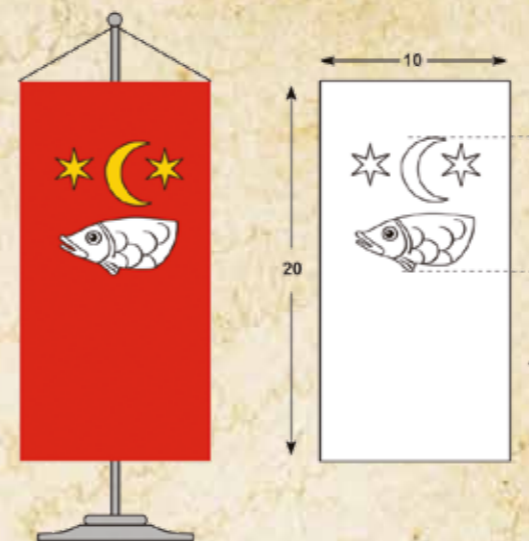
CMYK 0, 0, 0, 100

Flaga Gminy Kowalewo Pomorskie oraz wzorniki barw.



H (wysokość) = 10, L (długość) = 16
Proporcje 5:8

Wymiary i proporcje flagi Gminy Kowalewo Pomorskie.



CMYK 0, 15, 100, 0 CMYK 0, 100, 100, 0

CMYK 0, 0, 0, 100

Flaga stolikowa Gminy Kowalewo Pomorskie oraz jej wymiary i wzorniki barw.



CMYK 0, 15, 100, 0 CMYK 0, 100, 100, 0

CMYK 0, 0, 0, 100

Strona odwrotna sztandaru Gminy Kowalewo Pomorskie oraz wzorniki barw.



CMYK 0, 15, 100, 0 CMYK 0, 100, 100, 0

CMYK 0, 0, 0, 100

Herb Gminy Kowalewo Pomorskie oraz wzorniki barw.



M 15%, Y 100% M 100%, Y 100% K 100%

CMYK 0, 15, 100, 0 CMYK 0, 100, 100, 0

CMYK 0, 0, 0, 100

Banner Gminy Kowalewo Pomorskie oraz jego wymiary i wzorniki barw.




Srebrna nić jasna Nić barwy miedzianej
Srebrna nić ciemniejsza CMYK 0, 100, 100, 0
Złota nić

Strona główna sztandaru Gminy Kowalewo Pomorskie oraz wzorniki barw.

Uzasadnienie znaków Gminy Kowalewo Pomorskie¹⁵

Ze względu na to, że rysunek obecnie używanego herbu Kowalewa Pomorskiego pozostawia wiele do życzenia, niezbędne było nowe opracowanie graficzne herbu oraz zaprojektowanie weksyliów i pieczęci miasta.

Na najstarszej znanej pieczęci Kowalewa z XIV w. przedstawiono połurybę z księżycem nad nią i dwiema gwiazdami po jego bokach¹⁶.



Takie samo było godło na pieczęciach miejskich (Sigillum Civitatis Schoneschensis) sporządzonych w XVII i XIX wieku. Potwierdzają to również badania czołowego heraldyka niemieckiego Otto Huppa.

Hupp, a za nim autorzy herbów w książce „Miasta polskie w Tyśiącleciu”, uznali, że w herbie pole tarczy ma być czerwone, połuryba srebrna (biała), gwiazdy i księżyc złote (żółte). Przy takich tynkturach nie naruszono zasady alternacji. Jednakże w obecnie używanym herbie przyjęto barwę srebrną (białą) dla pola tarczy i czerwoną dla połuryby.


Złote (żółte) ciała niebieskie (gwiazdy i księżyc) znalazły się w polu srebrnym (białym), co poważnie naruszyło zasadę alternacji, zabraniającą kłaść metal (złoto) na metal (srebro).

Takie tynktury wzięto ze względu na to, że połuryba nawiązuje

15. Opracował Alfred Znamierowski.

16. Marian Gumowski, Najstarsze pieczęci miast polskich XIII i XIV wieku, Toruń 1960.

do godła komturii kowalewskiej, na której widniały dwie czerwone ryby na białym płacie. Rysunek tej chorągwi znany jest z dzieła Jana Długosza „Banderia Prutenorum”. Była to jednak chorągiew komturii, a nie miejska.



Chorągiew komturii kowalewskiej.

Z powyższych względów postanowiono w nowym opracowaniu graficznym herbu przyjąć takie tynktury, jakie znajdujemy w opracowaniach O. Huppa i książce „Miasta polskie w Tysiącleciu”

Heraldyczny opis herbu brzmi:

W polu czerwonym księżyc złoty między takim iż gwiazdami nad połurybą srebrną.

Nowe opracowanie graficzne herbu Kowalewa Pomorskiego

Projekty weksyliów uwzględniają barwy, występujące w herbie, żółtą gwiazd i księżyc, białą połurybę i czerwoną pola tarczy herbowej. W części czołowej został umieszczony herb miasta. W polu wszystkich pieczęci wykorzystano samo godło herbowe. Na pieczęci gminy legenda zaczyna się od krzyża w górnej części, co nawiązuje do wzoru pieczęci średniowiecznych. Na pieczęci radzieckiej przerywnikami są czarne kropki, gdyż użycie sześciopromiennych ażurowych gwiazdek źle by się komponowało z herbem, w którym występują takie gwiazdy. Ze względu na brak miejsca, na pieczęci burmistrza zrezygnowano z przerywników. Na sztandarze centralne miejsce zajmuje herb miasta z godłem haftowanym na aplikowanej tarczy herbowej. Wokół biegnie haftowany napis GMINA KOWALEWO POMORSKIE, a w rogach są haftowane gwiazdy. Na drugiej stronie jest haftowany orzeł państwowego wzoru. Głowicę stanowi pół ryby emaliowanej na biało.

Gmina Skoki

Gmina miejsko-wiejska położona w województwie wielkopolskim, w powiecie wągrowieckim. W skład gminy wchodzi dwadzieścia siedem sołectw: Bliżyce, Brzeźno, Budziszewice, Chociszewo, Glinno, Grzybowo, Jabłkowo, Jagniewice, Kakulin, Kuszewo, Lechlinek, Łosiniec, Niedźwiedziny, Pawłowo Skockie, Pomorzanki, Potrzebanowo, Raczkowo, Rakojady, Rejowiec, Roszkowo, Roszkowko, Rościno, Sława Wielkopolska, Stawiany, Sławica i Szczodrochowo.



Mapa Gminy Skoki z podziałem na sołectwa.
Rys. <http://www.gmina-skoki.pl/o-nas/nasza-gmina/sołtysi/>

Symbole Gminy Skoki wraz z ekspertyzą historyczno-heraldyczną opracowywał dr Gerard Kucharski. Grafika zaproponowana w ekspertyzie nie uzyskała akceptacji Komisji Heraldycznej i została przez nią zmieniona. Ostatecznie wzory herbu i flagi wykonane zostały, na podstawie wytycznych Komisji Heraldycznej, przez Fireball sp. z o.o.

UCHWAŁA Nr XV/122/2020 RADY MIEJSKIEJ GMINY SKOKI

z dnia 14 lutego 2020 r.

w sprawie ustanowienia herbu i flagi Gminy Skoki oraz zasad ich używania¹⁷

Na podstawie art. 18 ust. 2 pkt 13 ustawy z dnia 8 marca 1990 r. o samorządzie gminnym (tekst jedn.: Dz. U. z 2019, poz. 506 ze zmianami) oraz art. 3 ust. 1 ustawy z dnia 21 grudnia 1978 r. o odznakach i mundurach (tekst jedn.: Dz. U. z 2016, poz. 38), po uzyskaniu pozytywnej opinii Ministra Spraw Wewnętrznych i Administracji, Rada Miejska Gminy Skoki uchwala co następuje:

§ 1.1. Ustanawia się herb Gminy Skoki zgodnie z opisem: herb stanowi godło umieszczone w tarczy późnogotyckiej, w polu błękitnym podkowa barkiem w górę i ocelami na zewnątrz srebrna, a w niej ułamany miecz rękojeścią w górę złoty. Tarcza zaokrąglona od dołu o proporcjach wysokości do szerokości 7:6.

2. Wzór graficzny herbu określa załącznik nr 1 do uchwały.

§ 2.1. Ustanawia się flagę Gminy Skoki zgodnie z opisem: flagę stanowi poziomy płat materii barwy błękitnej o proporcji boków 8:5, umieszczony krótszym bokiem do drzewca, na środku którego umieszczony jest herb Gminy Skoki.

2. Wzór graficzny flagi określa załącznik nr 2 do uchwały.

§ 3.1. Herb i flaga, o których mowa w niniejszej uchwale:

- 1) stanowią własność Gminy Skoki są symbolami społeczności lokalnej Gminy Skoki i podlegają ochronie prawnej.
 - 2) mogą być używane wyłącznie w sposób zapewniający im należytą cześć, szacunek oraz powagę.
 - 3) mogą być używane tylko w kształcie, kolorach i proporcjach zgodnych z wzorem graficznym ustalonym w niniejszej uchwale.
2. Dopuszcza się stosowanie jednobarwnej lub wielobarwnej

17. Tekst uchwały został opublikowany w Dzienniku Urzędowym Województwa Wielkopolskiego w dniu 24 lutego 2020r., poz. 1780.

stylizacji herbu w przypadku dzieł artystycznych i przedmiotów użytkowych.

§ 4. Prawo do używania herbu i flagi przysługuje organom gminy, jednostkom organizacyjnym gminy i jednostkom pomocniczym do celów związanych realizacją zadań.

§ 5. Herb Gminy Skoki wykorzystywany jest do celów reprezentacyjnych gminy i może być umieszczany w szczególności:

- 1) na budynkach, w pomieszczeniach stanowiących siedzibę organów gminy oraz w pomieszczeniach wykorzystywanych do posiedzeń tych organów;
- 2) na budynkach lub w pomieszczeniach jednostek organizacyjnych i jednostek pomocniczych gminy;
- 3) w miejscach odbywania się uroczystości gminnych;
- 4) na tablicach informacyjnych, tablicach z nazwami ulic i placów;
- 5) na tablicach pamiątkowych fundowanych przez organy gminy;
- 6) na drukach urzędowych organów gminy i gminnych jednostek organizacyjnych;
- 7) na stronie internetowej gminy oraz na stronach internetowych gminnych jednostek organizacyjnych;
- 8) w publikacjach, biuletynach, materiałach informacyjnych i promocyjnych gminy i jednostek organizacyjnych gminy;

§ 6.1. Herb Gminy Skoki może być używany przez inne podmioty, instytucje i organizacje wyłącznie do celów związanych z działalnością edukacyjną, kulturalną, sportowo-rekreacyjną oraz do celów promocyjnych Gminy Skoki.

2. Korzystanie z herbu Gminy Skoki przez podmioty, o których mowa w ust. 1, wymaga uzyskania zgody Burmistrza.

3. Zgoda, o której mowa w ust. 2, udzielana jest na piśmie wniosek zawierający opis przedsięwzięcia lub działania do realizacji którego herb będzie wykorzystywany.

§ 7.1. Flaga Gminy Skoki może być wywieszana (podnoszona) w szczególności: przed budynkami stanowiącymi siedzibę organów gminy, jednostek organizacyjnych gminy, przed innymi obiektami gminnymi, wewnątrz tych budynków oraz w innych miejscach użyteczności publicznej.

2. Flaga Gminy Skoki może być wywieszana przez mieszkańców, stowarzyszenia i instytucje, które prowadzą działalność na terenie Gminy Skoki, z zachowaniem warunków o których mowa w § 3 ust. 1 pkt 2 i 3 niniejszej uchwały.

3. Wywieszanie flagi nie wymaga uzyskania zgody Burmistrza.

§ 8. Wykonanie uchwały powierza się Burmistrzowi.

§ 9. Uchwała wchodzi w życie po upływie 14 dni od dnia ogłoszenia w Dzienniku Urzędowym Województwa Wielkopolskiego¹⁸.



CMYK 0, 2, 100, 0 CMYK 100, 22, 8, 0

Herb Gminy Skoki oraz wzorniki barw.



CMYK 0, 2, 100, 0 CMYK 100, 22, 8, 0

Flaga Gminy Skoki oraz wzorniki barw.



III. Tradycje heraldyczne Skoków¹⁹

19. Fragment opracowania „Herb Gminy Skoki (zarys historyczny i podstawa prawna. Ekspertyza historyczno-heraldyczna”, Gerarda Kucharskiego, Poznań 2018.

18. Wejście w życie 10 marca 2020r.

Skoki należą do grupy miejscowości polskich o staropolskiej tradycji heraldycznej. Związane jest to z tym, iż od średniowiecza Skoki były miastem. W Polsce herby miejskie upowszechniły się dopiero w XVI w., jednak mają one również średniowieczny rodowód. Początki herbów poszczególnych miast związane są najczęściej z godłami wyobrażonymi na używanych przez nie pieczęciach, w niektórych przypadkach już od XIII w. Godła te służyły często, jako pierwowzór herbu miasta, który szczególnie w dużych ośrodkach miejskich nie ulegał większym zmianom od wieków średnich przez następne stulecia. Uzyskanie przez Skoki prawa miejskiego na mocy przywileju lokacyjnego króla Kazimierza Wielkiego z 1367 r., wydanego jego założycielowi Januszowi z Podlesia herbu Nowina, wyniosło tę osadę do rangi miasta istotnego w Wielkopolsce. Niestety nieznane są odciski pieczęci miejskiej z tych czasów. Najstarsza zachowana pieczęć miasta Skoków, jak to podnosili już m.in. O. Hupp, M. Gumowski, M. Adamczewski, datowana jest na 1573 r. i znana jest z odcisków na dokumentach pochodzących z drugiej połowy XVI w., przechowywanych w Muzeum Narodowym – Bibliotece Czartoryskich w Krakowie (Dz. rkps., sygn. 563). Jej wizerunek publikuje też M. Adamczewski (*Heraldyka miast wielkopolskich do końca XVIII wieku*, Warszawa 2000, s. 427). Ukazuje ona w polu pieczęci hiszpańską tarczę herbową w kartuszu. W tarczy podkowa barkiem w górę, ocelami na zewnątrz, a w niej miecz ułamany w słup, rękojeścią w górę (krzyż kawalerski). Napis otokowy tej pieczęci brzmi: * SIGILLVM CIVITATIS SCOCENSIS * 157[3], a jej wymiar wynosi 33 mm.



Odcisk najstarszej zachowanej pieczęci miejskiej Skoków.

Kolejna pieczęć herbowa miasta Skoki pochodzi z XVII w. i znana jest z dokumentów z lat 1733-1789, przechowywanych w Archiwum Państwowym w Poznaniu (Akta miasta Poznania, sygn. 635; Poznań cechy, sygn. 377; sygn. 358). Przedstawia ona w polu pieczęci hiszpańską tarczę herbową w kartuszu. W tarczy podkowa barkiem w górę i ocelami na zewnątrz, a w niej krzyż kawalerski. W legendzie zamieszczono napis: SIGILLVM CIVITATIS SCOCENSIS 1573. Średnica tej pieczęci wynosi 37 mm.



Pieczęć herbowa Skoków z XVII wieku.

W XVIII w. miasto sprawiło sobie nową pieczęć herbową, znaną z dokumentów z przełomu XVIII i XIX w. przechowywanych w Archiwum Państwowym w Poznaniu (Akta miasta Skoki, sygn. I/1-5). Podobnie jak wcześniejsze pieczęcie miejskie Skoków, ukazuje ona w polu pieczęci hiszpańską tarczę herbową w kartuszu. W tarczy podkowa barkiem w górę i ocelami na zewnątrz, a w niej krzyż kawalerski. Napis w legendzie brzmi: * SIGILLVM * CIVITATIS * SKOCENSIS. Wielkość pieczęci wynosi 35 mm.

W czasach Księstwa Warszawskiego, od 1811 r., kiedy władze administracyjne Księstwa zakazały miastom używania własnych herbów (zwłaszcza na pieczęciach), nakazując posługiwanie się pieczęciami z herbem ogólnopaństwowym, czyli tarczą z godłem sasko-polskim, Skoki dostosowały się do nowych wytycznych i zaczęły używać pieczęci z tą właśnie symboliką. Pieczęć taka o średnicy 28 mm z napisem otokowym: PIECZĘĆ MIASTA SKOKÓW, przechowywana jest w Archiwum Państwowym w Poznaniu. Używano jej tylko do 1815 r.

Po likwidacji Księstwa Warszawskiego i przyłączeniu Skoków do zaboru pruskiego, w pierwszej połowie XIX w. miasto posługiwało się pieczęcią państwową z orłem pruskim, dzierżącym na piersiach tarczę z godłem Wielkiego Księstwa Poznańskiego. Na górze pieczęci, nad orłem zamieszczono napis w języku niemieckim: KOEN[IGLICH] : PR[EUSSISCHES] : POLIZEI MAGISTRAT U[ND] STADT SCHOCKEN, a na dole pieczęci pod orłem, napis w języku polskim: KRÓL[EWSKO] : PRUS[KI] : MAGISTRAT POLICYI MIAS[TA] SKOKI. Średnica tej pieczęci wynosi 32 mm. Z tego samego okresu pochodzi druga pieczęć nieco większa – 34 mm, z identyczną legendą, różniącą się jedynie zapisem wyrazu KÖNIGLICH. Odciski tych pieczęci widnieją na dokumentach przechowywanych w Archiwum Państwowym w Poznaniu.

W drugiej połowie XIX w. miasto sprawiło sobie nową pieczęć o średnicy 34 mm, która także wyobrażała w polu pieczęci koronowanego orła pruskiego. Napis otokowy brzmiał: MAGISTRAT U[ND] POLIZEI – VERWALTUNG * DER STADT SCHOCKEN. Identyczne wyobrażenie napieczętno miała pieczęć skockiego urzędu stanu cywilnego, której używano w tym samym okresie, napis w otoku brzmiał: * K[ÖNIGLICH] PR[EUSSISCHEN] STANDESAMT SCHOCKEN * KR[EIS] WONGROWITZ. Średnica tej pieczęci wynosi 34 mm. Od schyłku XIX w. aż do I wojny światowej miasto używało stempla,

który ukazywał w polupieczęci orła pruskiego pośrodku, a pod nim podkowę bez krzyża, która nawiązywała do dawnego herbu miejskiego Skoków. W legendzie zamieszczono napis: MAGISTRAT UND POLIZEI – VERWALTUNG SCHOCKEN. Wielkość tej pieczęci wynosi 34 mm. Odciski tych pieczęci znajdują się na dokumentach zdeponowanych w Archiwum Państwowym w Poznaniu.



Pieczęć Skockiego Urzędu Stanu Cywilnego z drugiej połowy XIX wieku.

Po odzyskaniu niepodległości przyłączeniu Skoków do Polski w 1919 r., miasto powróciło do swojej pieczęci z herbem. Świadczy o tym pieczęć przechowywana na dokumentach w Archiwum Państwowym w Poznaniu i jego Oddziale w Gnieźnie z napisem otokowym: MAGISTRAT * SKOKI * o wymiarach 32 mm. Przedstawia ona w polu pieczęci późnogotycką (tzw. typu hiszpańskiego) tarczę herbową. W tarczy podkowa barkiem w górę i ocelami na zewnątrz, a w niej krzyż. Pieczęć taką spotykamy na dokumentach wystawionych przez magistrat Skoków do 1939 r.



Pieczęć Magistratu w Skokach w II Rzeczypospolitej.

W okresie II wojny światowej w czasie okupacji niemieckiej, na pieczęciach urzędowych Skoków widniało godło okupanta - gapy hitlerowskiej. W latach 1950-1990 Skoki nie stosowały pieczęci z herbem miasta tylko godło państwowe – Orła Białego bez korony, zwróconego w prawo. Pieczęć z herbem miasta pojawiła się w magistracie skockim dopiero w początkach lat 90-tych XX w.

Badając tradycję heraldyczną Skoków nie sposób nie wykorzystać ikonografii zamieszczonych w różnego rodzaju litografiach, herbarzach, wydawnictwach, odznakach, malowidłach, płaskorzeźbach, itp. Dzięki temu możliwe jest prześledzenie procesu kształtowania się wizerunku herbu miasta na przestrzeni dłuższego okresu (ostatnich 150 lat).

Autorzy wyobrażenia herbowego Skoków, zdając sobie sprawę z tego, że herb miejski jest niezwykle ważnym symbolem dziejów wspólnoty, cennym zabytkiem historycznym, źródłem szczególnej wagi, niejednokrotnie dokładali wielkich starań, aby ukazać go w formie jak najwłaściwszej. Zdarzało się jednak, że niekiedy dochodziło do pogwałcenia zasad heraldyki, np. poprzez wprowadzanie napisów, liter, cyfr w polu tarczy, zbędnych dodatkowych elementów, nie heraldycznych barw, figur i tarczy herbowej, itp. W publikacjach heraldycznych przedstawienia i opisy herbu Skoków spotykamy już od połowy XIX w. W 1866 r. swoją propozycję herbu miasta zaprezentował F. Vossberg. W 1870 r. S. Krzyżanowski w swoim wydawnictwie wzorując się na pracy F. Vossberga nie określił wprawdzie barw herbu, jednak dał opis herbu Skoków: „Podkowa z ufalami barkiem do góry, końcami do tyłu, w środku krzyż”. O. Hupp w 1898 r. i w kolejnych swych wydawnictwach (m.in. z 1915 r.), zaproponował barwną ilustrację herbu Skoków. Za nim wzór herbu Skoków powtórzył Z. Słupski w swoim Atlasie z 1911 r. M. Gumowski w 1932 r. przedstawił wizerunek herbu ukazujący w błękitnym polu tarczy herbowej „srebrną podkowę, złoty krzyż”. W 1939 r. A. Chomicki w swojej publikacji heraldycznej natomiast podał opis herbu miasta, który wprost nawiązywał do opisu S. Krzyżanowskiego (bez podania barw). Wydawnictwa z drugiej połowy XX i początków XXI w. dość swobodnie ukazywały herb Skoków. (zob. il. A-N).



A) Herb Skoków wg F. A. Vossberga (1866r.)



B) Herb Skoków wg O. Huppa (1898r.)



E) Herb wg M. Gumowskiego (1960r.)



H) Herb Skoków wg M. Haisiga (1967 r.)



K) Herb Skoków w T. Łęcki „Wielkopolska. Słownik krajoznawczy” (2002r.)



C) Herb Skoków wg Z. Ś. Słupskiego (1911r.)



F) Herb Skoków wg R. Sidorowskiego i T. Szczuchury (1963r.)



I) Herb Skoków wg J. Kwiatka i T. Lijewskiego (1998r.)



L) Herb Skoków obecnie obowiązujący (<http://www.gmina-skoki.pl/o-nas/nasza-gmina/herb-i-flaga/> dostęp: 2016)




D) Herb Skoków wg M. Gumowskiego (1932r.)



G) Herb Skoków wg M. Haisiga (1967r.)



J) Herb Skoków w „Herby miast polskich” Wydawnictwo QNST Anna Tomasiak (2000r.)



L) Herb Miasta i Gminy Skoki jako załącznik do Statutu z 27 czerwca 2003r.



M) Herb Miasta i Gminy Skoki w nagłówku gazety „Wiadomości Skockie” z 2009r.



N) Herb Miasta i Gminy Skoki na oficjalnej stronie internetowej gminy (dostęp: listopad 2016r.)

władających nim jeszcze 37 lat wcześniej. W tej sytuacji pomyłka raczej nie wchodziła w grę, tym bardziej, że z pewnością zdawano sobie sprawę z tego, iż w nowej postaci herb Skoków nawiązuje wprost do herbu szlacheckiego Tępa Podkowa, którego przedstawiciele rodowi nigdy wcześniej, ani też później nie mieli związków z miastem. O tym, że Skoki nie były w posiadaniu przedstawicieli rodzin pieczętujących się herbem Tępa Podkowa (Jastrzębiec) dowodzi analiza źródeł zebranych przez Włodzimierza Dworzaczka upublicznionych w tzw. Tekach Dworzaczka, dostępnych od 2004 r. w Internecie i będących w posiadaniu autora od 1997 r. w wersji CD. Autor opracowania w pełni wykorzystał ten materiał i na nim oparł swe wnioski końcowe. Fakt pominięcia epizodycznych posiadaczy części praw do miasta Skoki na przestrzeni wieków, podyktowany był faktem większej koncentracji na kwestiach dobrze i pewnie udokumentowanych źródłowo.

Fakt, iż wszyscy kolejni właściciele miasta począwszy od XVI stulecia po wiek XX, nie ingerowali w godło miasta Skoki, świadczy o uszanowaniu pierwotnej tradycji heraldycznej miasta i pewnej wiedzy na temat genezy herbu miejskiego. Różnice, jakie zachodziły w pieczęciach miejskich na przestrzeni wieków, odnosiły się jedynie do kształtu uszczerbionego miecza (krzyża kawalerskiego) i były raczej efektem podkreślenia indywidualnej stylizyki, czy panujących trendów, aniżeli brakiem wiedzy na temat godła miasta Skoki.



Herb szlachecki Nowina Skockich (źródło: Wikipedia)

Geneza herbu miejskiego Skoków sięga czasów średniowiecza i nawiązuje do założycieli miasta rodziny Skockich, którzy dzierżyli je do 1536 r. Ród Skockich posługiwał się herbem Nowina, czyli w polu błękitnym zawiasa kotłowa srebrna z mieczem ułamanym w słupek, rękojeścią w górę (krzyżem kawalerskim złotym) zaćwiczonym w jej środku. Dlatego też najprawdopodobniej pierwotny herb miasta mógł być po prostu herbem założycieli Skoków. Dotychczasowi badacze m.in. M. Gumowski, M. Adamczewski, sugerują, że herb miasta Skoki powstał prawdopodobnie w wyniku nieporozumienia, będącego zapewne efektem błędnego odczytania średniowiecznej pieczęci miasta, bowiem zawiasa kotłowa łudzko przypominała podkwa. Naszym zdaniem bardziej prawdopodobne jest to, iż od początku Skoki otrzymały herb z uszczerbionym godłem herbu szlacheckiego Nowina Skockich, poprzez odwrócenie barkiem do góry zawiasy kotłowej z umieszczonym w jej środku uszczerbionym mieczem w słupek (krzyżem kawalerskim), która z czasem przybrała formę podkowy. Przemawia za tym stosunkowo krótki przedział czasowy dzielący moment powstania nowej pieczęci miejskiej w 1573 r. od chwili sprzedaży tej miejscowości przez Skockich w 1536 r. Trudno wyobrazić sobie, by sporządzający nową pieczęć miejską władze Skoków nie pamiętali pierwotnych dziedziców miasta



Herb szlachecki Tępa Podkowa (źródło: Wikipedia)

Jak wykazano w materiale historycznym najstarszy wizerunek godła Skoków, pochodzący z pieczęci z 1573 r., w kolejnych okresach historycznych nie uległ zmianom. Jedynie w czasach zaborów, okupacji niemieckiej i PRL miasto zmuszone było używać pieczęci z godłem państwowym. W pozostałych okresach magistrat używał na pieczęciach swoje historyczne godło o identycznej treści ikonograficznej. Chcąc nadać herbowi Gminy Skoki prawidłowy kształt i bardziej współczesny charakter, tak by mógł służyć on całej Gminie, wskazane jest przy opracowywaniu nowych weksyliów odwołać się do najstarszych przekazów źródłowych, które aktualne i obecne są do dnia dzisiejszego. Należy też pamiętać, by przy procesie tworzenia znaków samorządowych zachować jak najwięcej cech odpowiadających okresowi staropolskiemu. Współczesne weksylia Skoków muszą zatem łączyć w sobie bogactwo staropolskiej tradycji heraldycznej i ponadczasową estetykę. Ekspozycja ich przez władze i mieszkańców Gminy Skoki ma bowiem przysparzać dumy i chęć identyfikowania się z nimi.

IV. Propozycje desygnatów Gminy Skoki

1. Herb

Wychodząc z założenia, że wszędzie tam, gdzie jest to możliwe, w heraldyce samorządowej, należy reaktywować dawne, historyczne herby a nie tworzyć nowe, komponując projekt herbu dla Gminy Skoki starano się zachować jak najwięcej wątków ikonograficznych pochodzących z okresu staropolskiego (XVIII w.) W ten sposób herb nie pozbył się oryginalnego, historycznego wyobrażenia i zyskał świeżość oraz większą czytelność. Opracowanie projektu herbu uwzględnia wszystkie zalecenia Komisji Heraldycznej sformułowane w załączniku do uchwały nr 38-2080/O/2017. Projekt herbu zakłada umieszczenie godła w tarczy późnogotyckiej, zwanej też hiszpańską, jak to zaleciło I Krakowskie Kolokwium Heraldyczne i Komisja Heraldyczna. Tarcza ta jest zaokrąglona od dołu o proporcjach wysokości do szerokości jak 7 : 6.

Społeczności i Władzom Gminy Skoków zaprezentowano dwie propozycje herbu w dwóch wariantach. Po konsul-

tacjach ustalono, aby zaproponować następujący projekt herbu, który uwzględni wszystkie zalecenia Komisji Heraldycznej. Opis projektu herbu: W polu błękitnym podkwa barkiem w górę i ocelami na zewnątrz srebrna, a w niej krzyż kawalerski złoty.(ilustracja 1)

HERB GMINY SKOKI



■ CMYK 0, 2, 100, 0 ■ CMYK 100, 22, 8, 0

Ilustracja 1

Symbolika

Symbolika projektu herbu Gminy Skoki nawiązuje do stosunków własnościowych, tj. do założycieli miasta i wieloletnich posiadaczy ośrodka miejskiego - Skockich herbu Nowina. Godło Skoków stanowi odmienione godło pierwotnych właścicieli (poprzez odwrócenie figury). Symbolika podkowy jest bogata i wielu kulturach i cywilizacjach uchodziła za atrybut szczęścia i pomyślności, zaś jej zgubienie było zwiastunem nieszczęścia. Podkwa w heraldyce polskiej symbolizuje opiekę przed złymi mocami oraz nieustające szczęście. Z racji swego przeznaczenia często była symbolem kowalstwa, kuźnictwa, hodowli koni. Występuje w ponad 20 herbach szlacheckich, (m.in. Jastrzębiec, Zagłoba, Dąbrowa, Dołęga, Bałunia, Pobóg, Bożawola, Łada, Lubicz, Ślepowron, Belina), wielu miast i gmin (m.in. Bielska Podlaska, Bychawy, Kunowa, Białej Rawskiej, Łapów, Międzyrzecz, Podlaskiego Milanówka, Podkowy Leśnej, Ropczyc, Sędziszowa, Szydłowca, Ulanowa).

Krzyż będący jednym z najstarszych znaków używanych od czasów przedchrześcijańskich, posiadał wiele znaczeń w różnych kulturach. Jako znak religijny, astronomiczny i dekoracyjny był często wykorzystywany przez człowieka. W chrześcijaństwie krzyż symbolizuje chwałę i tryumf, moc i odrodzenie. W upowszechnieniu symbolu krzyża przyczyniły się zakony rycerskie. Powstał też krzyż rycerski, krzyż kawalerski, symbolizujący dokonanie bohaterskiego czynu, stanowi motyw wielu odznaczeń wojskowych. Spośród wielu rodzajów krzyża wymienić można: krzyż anchowy, krzyż św. Andrzeja, św. Antoniego, św. Jakuba,

św. Łazarza, św. Piotra, białoruski, litewski, lotaryński, łaciński, prawosławny, celtycki, Świętego Ducha, grecki, jerozolimski, jodłowy, kolisty, gwiazdny, kościelny, kotwiczny, laskowany, Legii Honorowej, liliowy, maltański, młyński, Paleologów, papieski, patriarszy, podwójny, strzałowy, swastyka, trójlistny, ukośny, widlasty, wywyższony, zdwojony, żelazny. Krzyż występuje w wielu godłach państwowych i herbach samorządowych, szlacheckich. Oprócz godła istotnym elementem składowym herbu są barwy, zarówno godła, jak i pola tarczy, w którym jest ono umieszczone. Dla pola tarczy przyjęto barwę błękitną. Podkowa jest srebrna, a krzyż złoty. Takie zastosowanie barw zaproponowane już wcześniej, m.in. przez O. Huppa czy M. Gumowskiego, jest zgodne z zasadami sztuki heraldycznej. Barwy występujące w projekcie herbu Gminy Skoki dobrze wpisują się w zespół polskich herbów państwowych i samorządowych.

Symbolika barw:

- złoto – symbolizuje cztery cnoty: wzniosłość, delikatność, otuchę, życzliwość, z ciał niebieskich Słońce, z żywiołów – ogień, z dni tygodnia – niedzielę; z kamieni – karbunkuł,
- srebrno – symbolizuje pięć cnót: czystość, niewinność, pokorę, uczciwość, niepokalaność, z ciał niebieskich – Księżyc, z żywiołów – wodę, z dni tygodnia – poniedziałek, z kamieni – perłę,
- błękit – symbolizuje trzy cnoty: wzniosłość, piękność, pochwałę, z ciał niebieskich – Wenus, z żywiołów – powietrze, z dni tygodnia – piątek.

Herb można umieszczać na: sztandarze, fładze, (w całości lub godło), pieczęciach urzędowych i innych oznakach władz gminnych (burmistrza, jego zastępcy, przewodniczącego rady i jego zastępców, członków rady), na budynkach, które są siedzibą władz samorządowych, a także we wnętrzach tychże budynków, budynkach będących własnością samorządu, na pismach, okolicznościowych drukach, wizytówkach władz samorządowych (także niższych urzędników za zgodą rady), na tablicach pamiątkowych fundowanych przez władze samorządu, słupach granicznych, tzw. witaczach, pojazdach, transparentach umieszczanych przy drodze. Używanie herbu przez osoby nieurzędowe jest dopuszczalne za zgodą rady gminy, może ono mieć jednak charakter tylko czasowy.

2. Flaga

Do głównych weksyliów samorządowych zaliczane są flagi. W świetle ustawy z 29 grudnia 1998 r. jednostkom samorządu terytorialnego przysługuje prawo do używania flag. Flagi gminne powinny mieć postać płachty barwionej w barwy herbu gminy, na którą może być nałożony herb, godło lub jego część. Flaga winna być przytwierdzona na stałe lub czasowo do drzewca, wciągana po linie na maszt lub zawieszona swobodnie na linie. Flaga może istnieć w nieograniczonej ilości egzemplarzy. Inaczej jest w przypadku chorągwi, która jako hierarchicznie wyższe rangą weksylium, będące płatem w barwie pola tarczy z malowanym bądź aplikowanym nań godłem herbu bez tarczy, przytwierdzona jest na stałe do drzewca i występuje w kilku egzemplarzach. Współcześnie zmierza się w kierunku scalania w jeden system znaków weksyliów i herbów. Obok flag składających się jedynie z barwnych pasów, słupów itp., wyróżnia się także flagi urzędowe, które stanowią swoiste połączenie tradycyjnej flagi z chorągwią, gdyż tworzy się je w oparciu o klasyczną flagę, na którą nakłada się

herb. W ten sposób obok flagi państwowej, będącej równocześnie flagą ogólnonarodową, rodzi się powoli nowy system flag terytorialnych.

Proponuję przyjęcie przez władze gminy flagi urzędowej. Flaga urzędowa powinna być zastrzeżona do wyłącznego użytku służbowego gminnych władz samorządowych. Przy jej tworzeniu uwzględnić należy zasadę tworzenia flag, a mianowicie powinna być skomponowana z barw heraldycznych (odpowiednikiem srebra jest biel, zaś złota barwa żółta). Flaga jest dwustronna, przy opisie uwzględnia się jednak jej stronę główną, określoną z perspektywy patrzącego, tzn. odniesienia, gdy drzewiec (maszt) znajduje się z jego lewej strony, a płat skierowany jest w prawą stronę. Na fładze nie umieszcza się żadnych innych napisów.

Opis projektu flagi:

Flagę stanowi poziomy płat materii barwy błękitnej o proporcji boków 8 : 5, umieszczony krótszym bokiem do drzewca, na środku którego umieszczone jest godło Gminy Skoki. (ilustracja 2)



Ilustracja 2

Flagę można umieścić pionowo, ale w takiej sytuacji jej skraj górny przechodzi na lewą stronę. Zalecam przyjęcie flagi z godłem, co jest zgodne z tendencją tworzenia współczesnych weksyliów samorządowych, a ponadto stwarza możliwość pełnej indywidualizacji flagi. W ten sposób flaga będzie nie tylko symbolem odróżniającym daną wspólnotę terytorialną od innych, ale także symbolem pozwalającym lepiej identyfikować się lokalnemu społeczeństwu. Zgodnie ze staropolską tradycją weksylia samorządowe powinny być nośnikami manifestacji ich herbów.

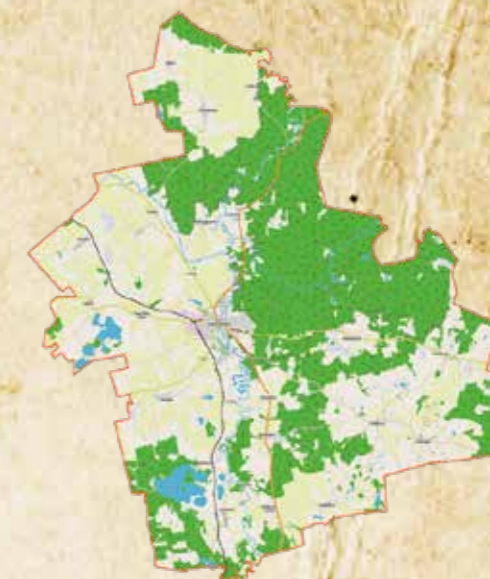
Zastosowanie flagi jest następujące: podnosi się ją przed budynkiem lub na budynku stanowiącym siedzibę władz samorządowych albo miejsce ich obrad lub przebywania. Flaga jest umieszczona po lewej stronie przed wejściem głównym (od strony patrzącego) na drzewce, lub osadzona powyżej flagi państwowej, wojewódzkiej i powiatowej. Kolejność flag ustalona jest według hierarchii i jest następująca: flaga państwowa, flaga wojewódzka, flaga powiatu, flaga gminy, flaga służbowa (straż, policja, poczta, bank, itp.); flagi inne (instytucji itp.). Rozwiązania szczegółowe rozstrzyga protokół flagowy.



Uchwała i załącznik do uchwały Komisji Heraldycznej z 11 października 2019r. w sprawie projektów herbu, flagi i pieczęci gminy Skoki.

Gmina Dobre Miasto

Gmina miejsko-wiejska położona w województwie warmińsko-mazurskim, w powiecie olsztyńskim. W skład gminy wchodzi dwadzieścia trzy sołectwa: Barcikowo, Bzowiec, Cerkiewnik, Głotowo, Jesionowo, Kabikiejmy, Kabikiejmy Dolne, Knopin, Knopin Osada, Kosyń, Kunik, Łęgowo, Mawry, Międzyzlesie, Nowa Wieś Mała, Orzechowo, Piotraszewo, Podleśna, Praslitry, Smolajny, Stary Dwór, Swobodna, Urbanowo.



Mapa Gminy Dobre Miasto.

Symbol Gminy Dobre Miasto opracowała Magdalena Gach.

UCHWAŁA NR XXVI/129/2020 RADY MIEJSKIEJ W DOBRYM MIEŚCIE

z dnia 20 lutego 2020 r.

w sprawie ustanowienia herbu, flagi oraz pieczęci Gminy Dobre Miasto²⁰.

Na podstawie art. 18 ust. 2 pkt 13 ustawy z dnia 8 marca 1990 r. o samorządzie gminnym (tekst jedn. Dz. U. z 2019 r., poz. 506, z późn. zm.) oraz art. 3 ust. 1 i 3 ustawy z dnia 21 grudnia 1978 r. o odznakach i mundurach (tekst jedn. Dz. U. z 2016 r., poz. 38), po zasięgnięciu opinii Ministra Spraw Wewnętrznych i Administracji, Rada Miejska w Dobrym Mieście, uchwała, co następuje:

§ 1.1. Ustanawia się herb Gminy Dobre Miasto, według wzoru graficznego herbu wraz z oznaczeniem barw, stanowiącego załącznik nr 1 do niniejszej uchwały.

2. Herbem Gminy Dobre Miasto jest wizerunek jelenia umieszczonego na tarczy jednopolnej typu hiszpańskiego o polu białym (srebrnym). Godłem herbu jest kroczący jelen w barwie czerwonej zwrócony w lewo (w prawą heraldyczną stronę tarczy). Jeleń w pysku trzyma gałązkę z liśćmi dębu w kolorze zielonymi dwoma żółtymi (złotymi) żołądziami. Kopyta jelenia są żółte (złote). Jeleń umieszczony jest na podstawie, czyli na wzgórzu w kolorze zielonym.

§ 2.1. Ustanawia się flagę z godłem Gminy Dobre Miasto – według wzoru graficznego flagi gminy z godłem wraz z oznaczeniem barw, stanowiącego załącznik nr 2 do niniejszej uchwały.

2. Flaga Gminy Dobre Miasto to płat tkaniny w kolorach herbu Gminy Dobre Miasto w proporcjach szerokości do wysokości 5:8, z poziomym układem pasów. Proporcje pasów: czerwony 1:4, biały 2:4, zielony 1:4. W centralnej części flagi na polu białym umieszczono godło Gminy Dobre Miasto, czyli jelenia w barwie czerwonej z żółtymi (złotymi) kopytami, trzymającego w pysku

20. Tekst uchwały został opublikowany w Dzienniku Urzędowym Województwa Warmińsko-Mazurskiego w dniu 9 marca 2020r., poz. 1280.

gałązkę z liściem dębu w kolorze zielonymi dwoma żółtymi (żółtymi) żołędziami.

3. Flaga pionowa Gminy Dobre Miasto to płat tkaniny o szerokości H i długości L = 3H. Proporcje pasów: czerwony 1:4, biały 2:4, zielony 1:4 H. Godło Gminy Dobre Miasto umieszczono na środku czoła flagi.

(...)

§ 4. Z dniem wejścia w życie niniejszej uchwały:

1. Tracą moc uchwały:

- 1) Nr XV/95/91 Rady Miejskiej w Dobrym Mieście z dnia 26.06.1991 r. w sprawie herbu Miasta Dobre Miasto,
- 2) Nr XXII/137/08 Rady Miejskiej w Dobrym Mieście z dnia 24 kwietnia 2008 r. w sprawie określenia barwi flagi Gminy Dobre Miasto.

2. W Statucie Gminy Dobre Miasto, stanowiącym Załącznik do uchwały Nr XVIII/122/2015 Rady Miejskiej w Dobrym Mieście z dnia 29 grudnia 2015 r. w sprawie uchwalenia Statutu Gminy Dobre Miasto,

wprowadza się następujące zmiany:

- 1) skreśla się § 4 i 5.
- 2) uchyla się załącznik Nr 2.

§ 5. Wykonanie uchwały powierza się Burmistrzowi Dobrego Miasta.

§ 6. Uchwała wchodzi w życie po upływie 14 dni od dnia ogłoszenia w Dzienniku Urzędowym Województwa Warmińsko – Mazurskiego²¹.

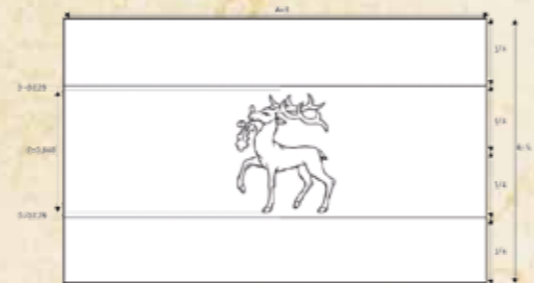


- tarcza typu hiszpańskiego o polu srebrnym (ARGENT)
CMYK - 0, 0, 0, 0 RGB - 255, 255, 255
- jeleń w kolorze czerwonym (GULES)
CMYK - 0, 100, 100, 0 RGB - 255, 0, 0
- wzgórze i gałązka dębu w kolorze zielonym (VERT)
CMYK - 100, 0, 100, 0 RGB - 0, 150, 70
- kopyta i żołędzie w kolorze żółtym (OR)
CMYK - 0, 20, 100, 0 RGB - 254, 204, 0
- obrys godła w kolorze czarnym (SABLE)
CMYK - 0, 0, 0, 100 RGB - 0, 0, 0


Herb Gminy Dobre Miasto oraz wzorniki barw.



Flaga Gminy Dobre Miasto.



Wymiary flagi Gminy Dobre Miasto.



- pas biały
CMYK - 0, 0, 0, 0 RGB - 255, 255, 255
- pas czerwony i jeleń
CMYK - 0, 100, 100, 0 RGB - 255, 0, 0
- pas zielony i liście dębu
CMYK - 100, 0, 100, 0 RGB - 0, 150, 70
- żołędzie i kopyta
CMYK - 0, 20, 100, 0 RGB - 254, 204, 0
- obrys
CMYK - 0, 0, 0, 100 RGB - 0, 0, 0

Banner Gminy Dobre Miasto oraz wzorniki barw.


Herb²²



Herb z 1568 roku.


Najstarsza znana wersja herbu Dobrego Miasta pochodzi z 1568 roku. Zachował się tylko czarno-biały wizerunek. Kartusz herbowy przedstawia jelenia skaczącego, zwróconego w lewą heraldyczną stronę tarczy. Trudno odczytać szczegóły rysunku.

Kolejny symbol to herb pruski (poniżej), gdzie na białym polu tarczy umieszczono jelenia kroczącego, zwróconego w prawą stronę heraldyczną, trzymającego w pysku gałąź dębu z dwoma żołędziami. Jeleń stoi na zielonej murawie.



Herb Guttstadt

Następny herb z okresu przedwojennego przedstawia podobne godło. Jego wzór został umieszczony w Herbarzu Miast Pruskich „Ostpreußische Stadtwappen” z 1996r., którego autorem jest Emil Johannes Guttzeit.



Herb Dobrego Miasta z „Ostpreußische Stadtwappen”

Poniżej herb, który został umieszczony w II tomie opracowania „Miasta Polskie w Tysiącleciu” (1967r.).

DOBRE MIASTO



Herb Dobrego Miasta z „Miasta Polskie w Tysiącleciu”

21. Wejście w życie 24 marca 2020r.

22. Fragment opracowania „Dobre Miasto. Rys historyczny i uzasadnienie wyboru herbu” Magdaleny Gach. Opieka merytoryczna: Mirosław Dunin Sulgostowski, materiały archiwalne udostępnił: Urząd Miasta w Dobrym Mieście oraz kustosz Muzeum Dobrego Miasta Zygmunt Suchenek.



Ostatni, powyższy, herb został zatwierdzony Uchwałą Miasta z dnia 26.06.1991 roku. W uchwale tej czytamy: „Herbem Miasta jest wizerunek jelenia ciemnoczerwonego z brązowymi kopytami, z dwoma zielonymi liśćmi dębu w pysku, zwróconego w prawo, z uniesioną prawą przednią nogą, stojącego na zielonym podłożu, z którego wyrasta łodyga zielona, wnikaćca w podbrzusze jelenia. Wizerunek umieszczony jest w białym polu tarczy (...).” (Załącznik nr 3).

W heraldyce przyjęto, że srebrna (biała) tarcza to czystość, prawda, niewinność. Jeleń symbolizuje lasy łowne pełne zwierzyzny, gałąź dębowa nawiązuje do typu lasów. Postawa jelenia z uniesioną prawą racicą świadczy o powadze i dumie miasta. Kolor czerwony to wspaniałość i hart ducha. Dąb to symbol dostojności i trwałości. Zielen symbolizuje miłość, radość i obfitość.

Ze względu na brak dokumentów potwierdzających pozytywną opinię Komisji Heraldycznej odnośnie herbu z 1991 roku Władze w porozumieniu z Radą Miasta postanowiły uregulować symbole miejskie. Nadmienić należy, że nie jest to nowo wytworzony herb, a jest to dopracowanie dotychczasowych wizerunków herbów zgodnie z zasadami heraldyki. Postanowiono zachować wszystkie elementy godła, rysunek jelenia poprawić tak, aby był zgodny z anatomią zwierzęcia, rysowany wyraźniejszą, jednolitej grubości kreską. W celu uzyskania przejrzystości rysunku zdecydowano dodać złote kopyta i złote żółędzie. Rada Miasta 30 maja 2019 roku podjęła uchwałę (załącznik nr 4) zatwierdzającą proponowany wzór herbu, pieczęci i flagi (załącznik nr 5).

„Herbem Dobrego Miasta jest wizerunek jelenia umieszczonego na tarczy typu hiszpańskiego o polu białym (srebrnym, argent). Godłem herbu jest kroczący jeleń w barwie czerwonej (gules), zwrócony w lewo²³. Jeleń w pysku trzyma gałązkę z liśćmi dębu w kolorze zielonym (vert) i dwoma złotymi żółędziami (złotymi, or). Kopyta jelenia są złote (złote, or). Jeleń umieszczony jest na podstawie, czyli na wzgórzu w kolorze zielonym (vert).”



Wizerunki herbu Dobrego Miasta – konturowy i szrafowany

(...)

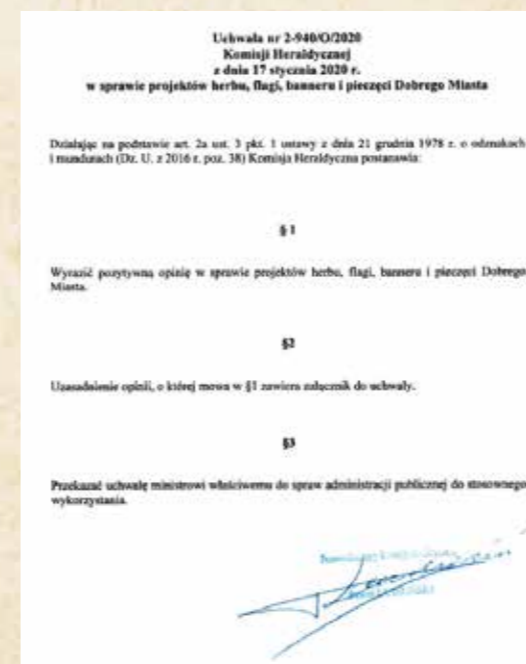
Flaga

Dobre Miasto używało dotychczas flagi pozytywnie zaopiniowanej przez Komisję Heraldyczną 7 kwietnia 2007 roku. Miasto wnioskowało o zaopiniowanie flagi z wizerunkiem herbu, natomiast Komisja Heraldyczna poradziła herb usunąć. Miasto nie miało opinii Komisji Heraldycznej odnośnie herbu.



Obecna flaga Dobrego Miasta to płat tkaniny w kolorach herbu Dobrego Miasta w proporcjach 5:8. Proporcje pasów: czerwony 2:5, biały 1:5, zielony 2:5.

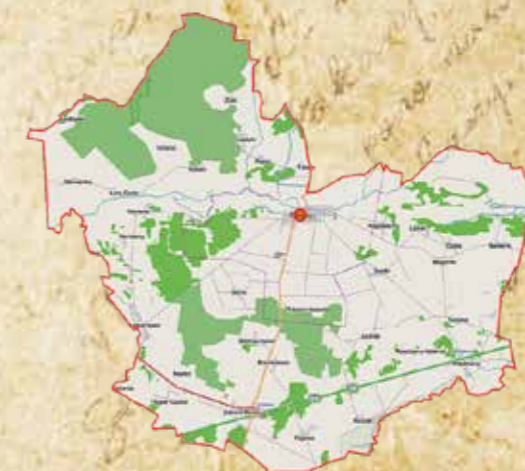
Rada Miasta Dobro Miasto wnioskuje o zaopiniowanie współczesnego wizerunku herbu, pieczęci a co za tym idzie również i flagi odpowiadającej symbolice Dobrego Miasta. Zarówno w Polsce, jak i w świecie funkcjonują flagi w kolorystyce zbliżonej do obecnie używanej flagi Dobrego Miasta, w kolorach czerwonym-białym-zielonym. Chcąc odróżnić swoje symbole od symboliki innych miast zaproponowano nową, zgodną z zasadami weksylologii flagę, z godłem Dobrego Miasta w postaci kroczącego jelenia w barwie czerwonej, zwróconego w stronę prawą, z gałązką dębu w pysku, złotymi (żółtymi) kopytami i dwoma złotymi (żółtymi) żółędziami. Uchwałą Rady Miasta z 30 maja 2019 roku (załącznik nr 4) zatwierdzono propozycję dostosowania flagi do wzoru herbu: „Flaga Dobrego Miasta to płat tkaniny w kolorach herbu Dobrego Miasta w proporcjach 5:8. Proporcje pasów: czerwony 1:4, biały 2:4, zielony 1:4. W centralnej części flagi na polu białym umieszczono godło Dobrego Miasta, czyli jelenia w barwie czerwonej, z gałązką dębu i złotymi kopytami oraz dwoma żółędziami.”



Uchwała i załącznik do uchwały Komisji Heraldycznej z 11 października 2019r. w sprawie projektów herbu, flagi, banneru i pieczęci Dobrego Miasta.

Gmina Tykocin

Gmina miejsko-wiejska położona w województwie podlaskim, w powiecie białostockim. W skład gminy wchodzi trzydzieści cztery sołectwa: Bagienki, Broniszewo, Dobki, Hermany, Jeżewo Nowe, Jeżewo Stare, Kapice Lipniki, Kapice Stare, Kiślaki, Krosno, Leśniki, Lipniki, Łaziuki, Łazy Małe, Łopuchowo, Nieciece, Pajewo, Piaski, Popowlany, Radule, Rzędziany, Sarniki, Sawino, Siekierki, Sierki, Słomianka, Stelmachowo, Stelmachowo Kolonia, Szafranki, Tatarski, Tykocin Kaczorowo, Tykocin Nowe Miasto, Tykocin Kolonia, Żuki.



Mapa Gminy Tykocin

23. Jeleń zwrócony jest w prawą heraldyczną stronę tarczy.

UCHWAŁA Nr XXI/128/2020
RADY MIEJSKIEJ W TYKOCINIE

z dnia 6 marca 2020 r.

w sprawie nadania herbu, sztandaru i ustanowienia flagi, flagi stolikowej, banneru, łańcucha burmistrza Tykocina, łańcucha przewodniczącego Rady Miejskiej, i pieczęci Gminy Tykocin oraz zasad ich używania²⁴

Na podstawie art. 18 ust. 2 pkt 13 ustawy z dnia 8 marca 1990 r. o samorządzie gminnym (tekst jedn.: Dz. U. z 2019 r. poz. 506 ze zm.) oraz art. 3 ust. 1 ustawy z dnia 21 grudnia 1978 r. o odznakach i mundurach (tekst jedn.: Dz. U. z 2016 r. poz. 38), po zasięgnięciu opinii Ministra Spraw Wewnętrznych i Administracji, Rada Miejska w Tykocinie uchwala, co następuje:

§ 1.

1. Ustanawia się herb Gminy Tykocin według opisu zawartego w § 2 uchwały.

2. Wzór graficzny herbu określa załącznik Nr 1 do uchwały.

§ 2. Herb Gminy Tykocin składa się z: umieszczonej w czerwonej tarczy gotyckiej typu hiszpańskiego złotej głowy tura.

§ 3.

1. Ustanawia się sztandar Gminy Tykocin według opisu zawartego w § 4 uchwały.

2. Wzór graficzny sztandaru określa załącznik Nr 2 do uchwały.

§ 4. Sztandar Gminy Tykocin. Strona prawa klasyczna. Orzeł Biały na czerwonej materii w otoku dwóch złotych gałązek lauru z owocami, wzdłuż zewnętrznych krawędzi płata. Strona lewa (samorządowa) - na czerwonej materii pośrodku płata złoty łeb tura, nad nim napis TYKOCIN, poniżej A.D. 1425. Całość otoczona wzdłuż krawędzi dwoma gałązkami laurowymi z owocami. Płaty obszyte żółtą frędzla o długości 5 cm wzdłuż trzech boków. Na czwartej krawędzi kółka do mocowania płata do drzewca. Drzewce składające się z dwóch składanych części, zakończonych grotem w kształcie krenelazu wieżowego. W dolnej części drzewca okucie.

§ 5.

1. Ustanawia się flagę Gminy Tykocin według opisu zawartego w § 6 uchwały.

2. Wzór graficzny flagi określa załącznik Nr 3 do uchwały.

§ 6. Flaga Gminy Tykocin. Flaga o klasycznych proporcjach płata, tj. 5:8, heraldyczna, z lewego boku flaga zawiera czerwony proporzec równoramienny zakończony w połowie wysokości prawego boku. Płat flagi złoty. Na czerwonym proporcu złota głowa tura umieszczona wg proporcji: od góry 8/32 wysokości - początek głowy tura, od dołu 7/32 wysokości - dół głowy tura, wysokość łączna głowy tura - 17/32, od lewego boku osi środka głowy tura przebiega na 2/9 szerokości flagi.

§ 7.

1. Ustanawia się flagę stolikową Gminy Tykocin według opisu zawartego w § 8 uchwały.

2. Wzór graficzny flagi stolikowej określa załącznik Nr 4 do uchwały.

24. Tekst uchwały został opublikowany w Dzienniku Rzeczy Województwa Podlaskiego w dniu 18 marca 2020r., poz. 1574.

§ 8. Flaga stolikowa Gminy Tykocin: na płacie złotym pionowym proporzec czerwony równoramienny z podstawą u góry flagi stolikowej z łbem tura koloru złotego.

§ 9.

1. Ustanawia się banner Gminy Tykocin według opisu zawartego w § 10 uchwały.

2. Wzór graficzny bannera określa załącznik Nr 5 do uchwały.

§ 10. Banner Gminy Tykocin: na płacie złotym pionowym proporzec czerwony równoramienny z podstawą u góry banneru/flagi stolikowej z łbem tura koloru złotego.

(...)

§ 15.

1. Symbole, o których mowa w § 2-15 uchwały, stanowią własność Gminy Tykocin, są znakami prawnie chronionymi i mogą być używane wyłącznie w kształcie, proporcjach i kolorach zgodnych ze wzorami graficznymi ustalonymi w niniejszej uchwale.

2. Uzasadnienie zastosowanej symboliki w herbie, fładze, bannerze, łańcuchach i pieczęci oraz rys historyczny zawiera załącznik nr 9 do uchwały.

§ 16.

1. Prawo do używania symboli, o których mowa w § 2-15 uchwały na mocy niniejszej uchwały przysługuje:

- 1) Radzie Miejskiej i Burmistrzowi Tykocina;
- 2) Urzędowi Miejskiemu;
- 3) gminnym jednostkom organizacyjnym;
- 4) innym podmiotom wykonującym w imieniu Gminy zadania o charakterze użyteczności publicznej.

2. Pieczęci Gminy Tykocin do sygnowania ważnych dokumentów używają:

- 1) Rada Miejska;
- 2) Burmistrz.

§ 17.

1. Herb, flagę i banner Gminy Tykocin umieszcza się w pomieszczeniach, na budynkach i przed budynkami stanowiącymi siedziby albo miejsca obrad organów Gminy.

2. Symbole, o których mowa w ust. 1, mogą być używane w innych miejscach z okazji uroczystości, świąt i rocznic gminnych, państwowych, regionalnych, wyborów Prezydenta, do Sejmu i Senatu RP, samorządowych, do Parlamentu Europejskiego, referendum oraz podczas innych imprez promujących Gminę lub organizowanych przez Gminę.

3. Herb może być umieszczany na:

- 1) pismach urzędowych;
- 2) stronach internetowych Gminy Tykocin oraz jednostek organizacyjnych;
- 3) Biuletynie Informacji Publicznej, której administratorem jest Gmina Tykocin;
- 4) upominkach, gadżetach, dyplomach okolicznościowych, podziękowaniach, wydawnictwach i innych przedmiotach promujących Gminę;
- 5) tablicach informujących o granicach administracyjnych Gminy Tykocin.

§ 18.

1. Herb, flaga, sztandar i banner mogą być wykorzystywane przez Urząd Miejski i gminne jednostki organizacyjne oraz sołectwa do celów promocji Gminy Tykocin.

2. Symboli, o których mowa w ust. 1, mogą używać również osoby fizyczne i inne podmioty do celów komercyjnych.

3. Zgody na wykorzystywanie i rozpowszechnianie wizerunku herbu i flagi w celach komercyjnych przez podmioty wymienione w ust. 2 udziela Burmistrz.

4. Zasady i warunki używania tych symboli określa pisemna umowa.

5. Wzór wniosku o wyrażenie zgody na używanie herbu Gminy Tykocin stanowi załącznik nr 10 do uchwały.

§ 19.

1. Herb i flaga Gminy Tykocin mogą być umieszczane, używane i rozpowszechniane wyłącznie w sposób zapewniający należną im cześć, powagę i poszanowanie.

2. Burmistrz może zakazać używania herbu i flagi, jeżeli podmiot używający nie uzyskał zgody lub wykorzystuje te symbole w sposób nie zapewniający im należytej czci i szacunku albo godzący w powagę i prestiż Gminy lub naraża na szkodę interes Gminy.

§ 20. Wykonanie uchwały powierza się Burmistrzowi Tykocina.

§ 21. Traci moc Uchwała Nr I/8/90 Rady Gminy w Tykocinie z dnia 7 czerwca 1990 roku w sprawie herbu gminy.

§ 22. Uchwała wchodzi w życie po upływie 14 dni od dnia ogłoszenia w Dzienniku Urzędowym Województwa Podlaskiego²⁵.




■ CMYK 0, 20, 100, 0 ■ CMYK 0, 100, 100, 0
■ CMYK 0, 0, 0, 100

Herb Gminy Tykocin oraz wzorniki barw.



Strona główna sztandaru Gminy Tykocin.



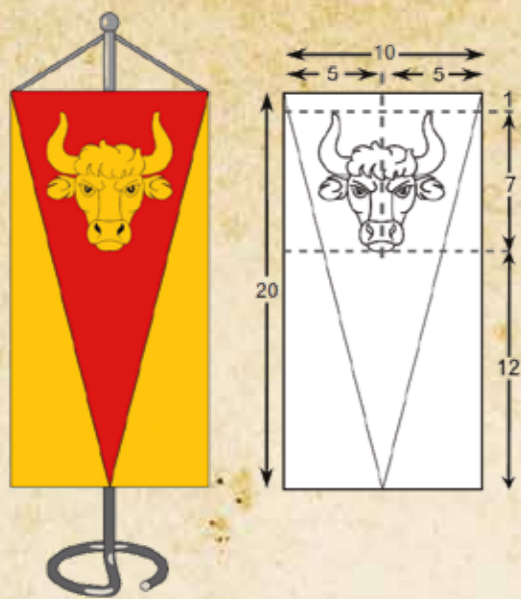
Strona odwrotna sztandaru Gminy Tykocin.



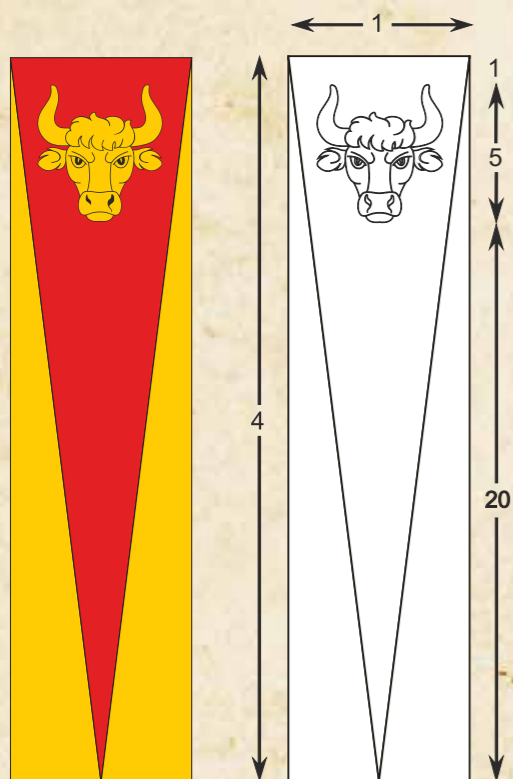
■ CMYK 0, 20, 100, 0 ■ CMYK 0, 100, 100, 0
■ CMYK 0, 0, 0, 100

Flaga Gminy Tykocin oraz jej wymiary i wzorniki barw.

25. Wejście w życie 2 kwietnia 2020r.



Flaga stolikowa Gminy Tykocin oraz jej wymiary.



Banner Gminy Tykocin oraz jego wymiary.

Tradycje heraldyczne²⁶

Książę warszawski Janusz I Starszy (1382-1429) ustanowił 5.04.1424 r. Piotra z Gumowa wójtem nowo założonej miejscowości nad Biebrzą, ponad rok później w czerwcu 1425 r. nadaje owej osadzie – Tykocinowi prawa miejskie, chełmińskie na wzór praw miejskich Łomży. Jest to rok przełomowy dla Tykocina i najbliższej okolicy albowiem latem tegoż roku książę litewski Witold będący władcą Wielkiego Księstwa Litewskiego zajmuje tę część Podlasia i wciela go do Litwy. Pod koniec grudnia tego samego

roku ponownie nadano tytuł dziedzicznego wójtostwa Piotrowi z Gumowa, ustanawiając jego obowiązki i uposażenie a miastu prawa miejskie magdeburskie. Ponowne nadania praw miejskich magdeburskich Tykocinowi na skutek pożarów i zniszczeń nastąpiło za Władysława IV i Jana Kazimierza. We wszystkich tych przywilejach nie ma opisu herbu ani pieczęci Tykocina. Pierwszym śladem są dwa akta z drugiej połowy XVI w. (1577 i 1582) gdzie umieszczono odciski tej samej pieczęci. Obie pieczęcie odcisnięte były w zielonym wosku z odpowiednią formułą sygnilacyjną.



Oryg.: BCz, rkps MNK 566: Tykocin (2 jedn.: 1577²⁷, 20 I 1582)*.
Wcierki: BCz, rkps MNK 1516: Tykocin (1582 r. z BCz. Zbiór M. Gumowskiego).



Oryg.: AGAD, AP-G, Zbiór pieczęci, T 657 (1779), T 658 (5 I 1779), T 659-660 (obce 1781), T 661 (1782), T 662 (1785), T 663 (1787), T 664 (1789); BCz, rkps MNK 566: Tykocin (27 II 1793)*.
Wcierki: BCz, rkps MNK 1516: Tykocin (1793 r. z BCz. Zbiór M. Gumowskiego)²⁸.

Odciski pieczęci okrągłe o średnicy 29 mm, łacińska legenda otokowa wzdłuż krawędzi w środkowym polu renesansowa tarcza w której przedstawiono głowę tura²⁷.

- Drugim wzorem odcisków pieczęci herbowych Tykocina pochodzą z końca XVIII w. Odciski owalne, o rozmiarach 34x31 mm, łacińska legenda otokowa wzdłuż krawędzi, dywizory w kształcie rombów. W centrum pola napieczętnego prostokątna tarcza o ostro zakończonej podstawie w niej przedstawiona głowa tura z rogami wystającymi poza główce centralnej tarczy²⁸.

- Kolejną informację na ten temat znajdujemy u M. Gumowskiego gdzie Autor m.in. pisze... herb podamy według pieczęci z XVI w. z napisem + SILUM * CIVITATIS * TIKOCI(29 mm), która znajduje się u dokumentów z 1582 i 1777 w Muzeum Czapskich w Krakowie... Herb: na czerwonym polu żółta głowa wołu...

27. E. Rymśa, Pieczęcie Miast Wielkiego Księstwa Litewskiego, Warszawa 2007, s.934-938.

28. Tamże.



Pieczęć miejska m. Tykocina 1787, Muzeum Narodowe w Warszawie.

Bezspornym pozostaje zatem sprawa wyglądu herbu miasta, jest to głowa tura z rogami we wszystkich herbarzach z XIX-XX w. przedstawiany jest ten sam wizerunek, często jednak jest to głowa żubra nazywana też głową wołu czy bawołu (?). Związane jest to z pozostałością heraldyki rosyjskiej, gdzie w główicy przedstawiano herb guberni a w polu tarczy godło miejscowości. Dla tych terenów było to Grodno, gdzie herbem gubernialnym była sylwetka żubra. Obecnie w Tykocinie, któremu przywrócono prawa miejskie. Miasto powróciło do swojego herbu ale w nietypowym kształcie –

- W czerwonej tarczy renesansowej (polskiej) złota głowa tura. Nad tarczą *corona murali* w kształcie bramy miejskiej z napisem A.D 1425. Poniżej czerwona szarfa z łacińskim napisem – *Insigne Civitatis Tykocinensis*.

Uwagi do owego wyobrażenia herbu. Komisja Heraldyczna zaleca żeby herby miejscowości umieszczać na tarczach gotyckich typu hiszpańskiego, godła powinny być obwiedzione liniami konturowymi, których tutaj brak. W herbach nie powinno używać się zewnętrznych dodatków typu; korony miejskiej, trzymaczy czy dewizy. Ponadto miasto nigdy nie było otoczone jakimikolwiek obwarowaniami czy posiadało baszty bramne. Baszty zachowały się (odrestaurowane) na Zamku, oraz w Wielkiej Synagodze. Niezrachowany Stary Ratusz nie pozwala nam wykazać, iż wieża (więzienie) była integralną częścią tego budynku. Zachowany budynek następnego Ratusza (z końca XVIII w.) nie posiada owej budowli.

Na terenie Miasta i Gminy inna heraldyka związana była od początków dziejów wyłącznie ze stosunkami własnościowymi tych terenów. Pierwszymi były związane z przynależnością państwową: Księstwem Mazowieckim oraz Wielkim Księstwem Litewskim. Następnie Rodu Gasztołdów h. *Abdank* następnie Radziwiłłów h. *Trąby* poprzez królewską ostatni Jagiellonów; Zygmunta Starego i Zygmunta II Augusta po Stefana Czarnckiego h. *Łodzia*, oraz ostatnich właścicieli - Branickich h. *Gryf*. Nie wspominając innych rodów, które odcisnęły swoje piętno w mniejszym czy większym stopniu w danej miejscowości. Również mnogość innych rodów i postaci na przestrzeni wieków nie pozwalają na wskazanie jednoznacznie na konkretnych protoplastów dla poszczególnych miejscowości położonych na terenie obecnej Gminy.

Gmina Stare Czarnowo

Gmina wiejska położona w zachodniej części województwa zachodniopomorskiego, w powiecie gryfińskim. W skład gminy wchodzi dwanaście sołectw: Binowo, Dębina, Dobropole Gryfińskie, Kartno, Komorówko, Nieznań, Stare Czarnowo, Żelewo i Żeliszewiec.



Mapa Gminy Stare Czarnowo.

Symbol Gminy Stare Czarnowo opracował ...

UCHWAŁA NR XV/111/2020 RADY GMINY STARE CZARNOWO

z dnia 25 lutego 2020 r.

w sprawie ustanowienia herbu, flagi,
pieczęci i flagi stolikowej Gminy Stare Czarnowo oraz
zasad ich stosowania²⁹

Na podstawie art. 18 ust. 2 pkt 13 ustawy z dnia 8 marca 1990 r. o samorządzie gminnym (t.j. Dz. U. z 2019 r. poz. 506; zm.: Dz. U. z 2019 r. poz. 1309, poz. 1571, poz. 1696 i poz. 1815), art. 16c ust. 2 ustawy z dnia 31 stycznia 1980 r. o godle, barwach i hymnie Rzeczypospolitej Polskiej oraz pieczęciach państwowych (t.j. Dz. U. z 2019 r. poz. 1509; zm.: Dz. U. z 2018 r. poz. 2245), art. 3 ust. 1 i 3 ustawy z dnia 21 grudnia 1978 r. o odznakach i mundurach (t.j. Dz. U. z 2016 r., poz. 38) i zasięgnięciu opinii z dnia 27 sierpnia 2019 r. Ministra Spraw Wewnętrznych i Administracji, Rada Gminy Stare Czarnowo uchwała co następuje:

§ 1. Ilekroć w niniejszej uchwale jest mowa o:

- 1) Wójcie - rozumie się przez to Wójta Gminy Stare Czarnowo,
- 2) Radzie - rozumie się przez to Radę Gminy Stare Czarnowo,
- 3) Urzędzie - rozumie się przez to Urząd Gminy Stare Czarnowo,
- 4) Gminie - rozumie się przez to Gminę Stare Czarnowo.

§ 2.1. Ustanawia się symbole Gminy:

- 1) Herb Gminy według opisu oraz zasad stosowania zawartych w § 3 i wzoru stanowiącego załącznik nr 1 do niniejszej uchwały,
- 2) Flagę Gminy według opisu oraz zasad stosowania zawartych w § 4 i wzoru stanowiącego załącznik nr 2 do niniejszej uchwały,
- 3) Flagę stolikową Gminy według opisu oraz zasad stosowania zawartych w § 5 i wzoru stanowiącego załącznik nr 3 do niniejszej uchwały.

29. Tekst uchwały został opublikowany w Dzienniku Urzędowym Województwa Zachodniopomorskiego w dniu 9 marca 2020r., poz. 1513.

4) Banner Gminy według opisu oraz zasad stosowania zawartych w § 6 i wzoru stanowiącego załącznik nr 4 do niniejszej uchwały. (...)

§ 3.1. Herbem Gminy jest godło składające się z następujących elementów:

- pastorał opacki w kolorze złotym wraz z welonem koloru białego,
- dwie gałązki drzewa bukowego w kolorze zielonym u dołu tarczy, zwróconymi ku sobie,
- umieszczonych na tarczy herbowej hiszpańskiej o niebieskim polu.

2. Herb Gminy może być umieszczany na:

- drukach urzędowych organów Gminy,
- materiałach informacyjnych i promocyjnych wydawanych przez Urząd oraz jednostki organizacyjne Gminy,
- tablicach informacyjnych,
- tablicach z nazwami miejscowości, ulic itp.,
- tablicach pamiątkowych fundowanych przez organy Gminy,
- pojazdach i przedmiotach użytkowych należących do Gminy,
- stronach internetowych, których administratorem jest Urząd,
- publikacjach i biuletynach samorządowych o zasięgu lokalnym, regionalnym i ogólnopolskim.

3. Herb Gminy umieszcza się w pomieszczeniach i na budynkach stanowiących siedziby albo miejsca obrad organów lub jednostek organizacyjnych Gminy obok herbu państwowego, w drugiej kolejności.

4. Pole ochronne w przypadku użycia herbu Gminy w drukach i na innych nośnikach jest tworzone w oparciu o kwadrat o boku równym 1/3 szerokości tarczy herbowej. Sposób budowy pola ochronnego ilustruje załącznik nr 1 do niniejszej uchwały.

5. Wielkość herbu Gminy używanego w drukach i na innych nośnikach nie może być mniejsza od takiej, przy której szerokość tarczy herbowej wynosi 18 mm.

§ 4.1. Flagę Gminy podnosi się z okazji świąt państwowych i uroczystości lokalnych na budynkach stanowiących siedziby organów lub jednostek organizacyjnych Gminy lub przed nimi.

2. W dni powszednie flagę Gminy można podnosić na budynkach organów Gminy.

3. Flaga Gminy może pozostawać na maszcie od świtu do zmroku. Jeśli pozostaje na maszcie po zmroku, musi być dobrze oświetlona.

4. Flaga na maszcie nie może dotykać podłoża.

5. W dniach żałoby ogłoszonej przez organy państwowe lub samorządowe flagi na masztach pionowych spuszcza się do połowy masztu, a flagi na masztach skośnych opatruje się kirem (czarną wstęgą).

6. Na jednym maszcie można podnieść tylko jedną flagę.

7. W przypadku korzystania z wielu masztów przy podnoszeniu flag należy kierować się następującymi zasadami:

- kolejność flag powinna odpowiadać hierarchii symbolizowanych przez nie podmiotów: państwowa RP, innego państwa (lub innych państw w kolejności alfabetycznej), województwa, powiatu, Gminy, Unii Europejskiej, organizacji międzynarodowej, służbowa (policji, straży miejskiej/gminnej, straży pożarnej, poczty), firmowa (instytucji, organizacji, uczelni, szkoły, klubu sportowego itp.),
- wśród flag podmiotów zajmujących w hierarchii identyczne miejsce pierwszeństwo przysługuje zawsze fładze gospodarza,

3) wszystkie maszty muszą być jednakowej wysokości, a odległość między masztami nie może być mniejsza niż 1/5 wysokości masztu,

4) wszystkie flagi muszą mieć jednakową szerokość,

5) szerokość flagi na maszcie stojącym nie może być mniejsza niż 1/6 i nie większa niż 1/4 jego wysokości;

szerokość flagi na maszcie skośnym nie może być mniejsza niż 1/3 i nie większa niż 1/2 jego długości,

6) w pomieszczeniach urzędowych lub salach posiedzeń flagę Gminy umieszcza się obok flagi państwowej, w drugiej kolejności.

§ 5.1. Flaga stolikowa, o której mowa w § 2 ust. 1 pkt. 3, może być umieszczana:

- w salach obrad organów Gminy,
- w gabinecie:
- a) Przewodniczącego Rady,
- b) Wójta,
- c) Sekretarza,
- d) kierowników gminnych jednostek organizacyjnych.

§ 6. Do używania banneru Gminy stosuje się odpowiednio przepisy § 5 ust. 1.

(...)

§ 8.1. Symbole, o których mowa w § 2 niniejszej uchwały, stanowią własność Gminy i są znakami prawnie chronionymi oraz mogą być używane wyłącznie w kształcie, proporcjach i kolorystyce zgodnej ze wzorami graficznymi ustalonymi w załącznikach nr 1-5 niniejszej uchwały.

2. Uzasadnienie zastosowanej symboliki w herbie, fładze, fładze stolikowej, bannerze, pieczęciach oraz rys historyczny zawiera załącznik nr 6 do niniejszej uchwały.

§ 9.1. Prawo do używania herbu Gminy i flagi Gminy przysługuje:

- Radzie,
- Wójtowi,
- Urzędowi,
- jednostkom organizacyjnym Gminy,
- innym podmiotom wykonującym w imieniu Gminy zadania o charakterze użyteczności publicznej.

§ 10. 1. Prawo używania symboli Gminy, o których mowa w § 2, przysługuje organom oraz jednostkom organizacyjnym Gminy, w pomieszczeniach oraz na budynkach będących ich siedzibami albo miejscami obrad i przed nimi.

2. Symbole, o których mowa w ust. 1, mogą być używane w innych miejscach z okazji uroczystości, świąt rocznic: gminnych, państwowych lub regionalnych oraz podczas innych wydarzeń promujących Gminę oraz które promuje Gmina.

3. Symboli, o których mowa w ust. 1, mogą używać również osoby fizyczne i inne podmioty do celów komercyjnych.

4. Zgody na wykorzystywanie herbu Gminy i flagi Gminy w celach komercyjnych udziela Wójt, który określa zasady i warunki używania symboli Gminy, o których mowa w ust. 1, w pisemnej umowie.

5. Herb Gminy i flaga Gminy mogą być umieszczane, używane i rozpowszechniane wyłącznie w sposób zapewniający im należną cześć, powagę i poszanowanie.

6. Używanie i rozpowszechnianie symboli, o których mowa w ust. 1, przez organy Gminy oraz przez inne podmioty w publikacjach naukowych, popularno-naukowych oraz służących promocji

Gminy, nie wymaga zgody Wójta.

§ 11. W sprawach nieuregulowanych niniejszą uchwałą indywidualną decyzję w odniesieniu do okoliczności i warunków użycia symboli Gminy podejmuje Wójt.

§ 12. Wykonanie uchwały powierza się Wójtowi.

§ 13. Uchwała wchodzi w życie po upływie 14 dni od dnia jej ogłoszenia w Dzienniku Urzędowym Województwa Zachodniopomorskiego³⁰.




CMYK 0, 15, 100, 0
CMYK 100, 20, 0, 0
CMYK 30, 0, 100, 0
CMYK 0, 0, 0, 100

Herb Gminy Stare Czarnowo oraz wzorniki barw.



CMYK 0, 15, 100, 0
CMYK 100, 20, 0, 0
CMYK 30, 0, 100, 0
CMYK 0, 0, 0, 100

Flaga Gminy Stare Czarnowo oraz wzorniki barw.



CMYK 0, 15, 100, 0
CMYK 100, 20, 0, 0
CMYK 30, 0, 100, 0
CMYK 0, 0, 0, 100

Flaga stolikowa Gminy Stare Czarnowo oraz jej wymiary i wzorniki barw.



CMYK 0, 15, 100, 0
CMYK 100, 20, 0, 0
CMYK 30, 0, 100, 0
CMYK 0, 0, 0, 100

Banner Gminy Stare Czarnowo oraz jego wymiary i wzorniki barw.

Herb Gminy Stare Czarnowo³¹

Analizując rys historyczny gminy Stare Czarnowo, zidentyfikowano następujące fakty, które mogą wpłynąć na dobór godła herbowego:


- Przynależność większości wsi dzisiejszej gminy do dóbr cystersów z Kołbacza w XIII-XVI wieku,
- Znaczący obszar gminy zajmowany przez Puszcę Bukową,
- Istnienie licznych zabytków architektury sakralnej – trzy kościoły z XIII/XIV wieku oraz zespół klasztoru cystersów.

Wydaje się, że najistotniejszym faktem z historii gminy

31. Fragment „Uzasadnienia historyczno-heraldycznego projektów symboli Gminy Stare Czarnowo” stanowiącego załącznik nr 6 do uchwały nr XV/111/2020 Rady Gminy Stare Czarnowo z dnia 25 lutego 2020r.

jest przynależność do dóbr cysterskich z ośrodkiem w Kołbaczu. Cystersi nie tylko byli dominującym właścicielem ziemskim w okolicy przez trzy wieki, ale też znacząco wpłynęli na rozwój tego obszaru. Zakładali nowe osady w puszczy, zaś istniejącym nadawali przywileje. Wiele wskazuje na to, że dążyli do przekształcenia Starego Czarnowa w ośrodek miejski. Prawdopodobnie im należy także przypisać założenie parafii w Starym Czarnowie, Kartnie i Żeliszawcu.

Motywy cysterskie znalazły się na obu nie przyjętych nowych projektach herbu Gminy. Na jednym głównym godłem była sylweta frontonu pocysterskiego kościoła z interesującą rozetą, zaś na drugim – postać opata Jana odwzorowana ze wspomnianej wcześniej płyty nagrobnej z kościoła w Kołowie.



Nie przyjęty projekt herbu Gminy.



Nie przyjęty projekt herbu Gminy.

Symbolem władzy klasztoru (opackiej) może być pastoraf zaopatrzony w welon. Motyw taki występuje już w herbie gminy Bielice (powiat przyrzycki), również powiązanej historycznie z cystersami z Kołbacza. Znane pieczęcie konwentu kołackiego przedstawiają siedzącą Madonnę z Dzieciątkiem, lecz taki motyw w herbie nie byłby rozpoznawalnym symbolem cysterskim.

Motywy Puszczy Bukowej może zostać odwzorowany w

herbie drzewem buka lub jego elementami. Gałązka bukowa widnieje w obecnie używanym herbie gminy Stare Czarnowo, oraz była wykorzystywana w nie przyjętych nowych projektach herbu Gminy.



Obecny herb gminy Stare Czarnowo.

Istnienie na terenie gminy trzech zabytkowych kościołów ukazać można w herbie trzema uproszczonymi sylwetkami kościołów albo trzema krzyżami. Jednakże nie jest to rozwiązanie, które charakteryzowałoby tę konkretną gminę.

Biorąc powyższe pod uwagę postanowiono w herbie nawiązać do historycznej roli cystersów w rozwoju gminy i położenia gminy na terenie Puszczy Bukowej, odgrywającej dużą rolę w życiu Starego Czarnowa. Dlatego w herbie umieszczono pastorał opacki i dwie gałązki buczyny. Niebieskie pole tarczy herbowej symbolizuje wody gminy, czyli liczne jeziora oraz rzeki Płonię i Krzeknię. W projektach naruszona została heraldyczna zasada alternacji, lecz przyciemnienie barwy niebieskiej i znaczne rozjaśnienie zielonej zapewnia odpowiedni kontrast między nimi. Żeby nie naruszać zasady alternacji należałoby zmienić kolor gałązek buka na złoty (żółty) który w heraldyce może zastąpić każdą inną tynkturę.

Za barwy weksyliów przyjęto złotą (żółtą) pastorału i błękitną barwę pola tarczy herbowej. Herb gminy został umieszczony na fladze pośrodku, a na fladze stolikowej i bannerze w najbardziej honorowych miejscach. (...)

Gmina i Miasto Chęciny

Gmina miejsko-wiejska położona w województwie świętokrzyskim, w powiecie kieleckim. Siedziba gminy to Chęciny położone ok. 15 km od Kielc. W skład gminy wchodzi osiemnaście sołectw: Bolmin, Gościniec, Korzecko, Lipowica, Łukowa, Miedzianka, Mosty, Ostrów, Podpolichno, Polichno, Przymiarki, Radkowice, Siedlce, Skiby, Starochęciny, Tokarnia, Wojkowiec i Wolica.



Mapa Gminy Chęciny.

Symbole Miasta i Gminy Chęciny opracował dr Jerzy Michta.

UCHWAŁA NR 128/XVI/19 RADY MIEJSKIEJ W CHĘCINACH

z dnia 29 października 2019 r.

w sprawie ustanowienia herbu Gminy i Miasta Chęciny oraz zasad jego stosowania³²

Na podstawie art. 18 ust. 2 pkt 13 ustawy z dnia 8 marca 1990 r. o samorządzie gminnym (Dz. U. z 2019poz. 506) oraz art. 3 ust. 1 i art. 6 ust. 1 ustawy z dnia 21 grudnia 1978 roku o odznakach i mundurach (Dz. U. z 2016 poz. 38), po uzyskaniu pozytywnej opinii Ministra Spraw Wewnętrznych i Administracji, Rada Miejska w Chęcinach uchwala, co następuje:

§ 1. Ustanawia się Herb Gminy i Miasta Chęciny o wzorze graficznym określonym w załączniku Nr 1 do niniejszej uchwały. Uzasadnienie heraldyczne herbu zawiera załącznik Nr 2 do niniejszej uchwały.

§ 2. Herb stanowi własność Gminy Chęciny i podlega ochronie prawnej.

§ 3. Herb Gminy i Miasta Chęciny powinien być wykorzystywany, odtwarzany i umieszczany w sposób i okolicznościach zapewniających mu należyty szacunek.

§ 4. Określa się zasady używania herbu Gminy i Miasta Chęciny stanowiące załącznik nr 3 do niniejszej uchwały.

§ 5. Wykonanie uchwały powierza się Burmistrzowi Gminy i Miasta Chęciny.

§ 6. Uchwała wchodzi w życie po upływie 14 dni od daty ogłoszenia w Dzienniku Urzędowym Województwa Świętokrzyskiego³³.



Kontur tarczy 0,706
Kontur godła 0,5

■ CMYK 0, 0, 0, 100	■ CMYK 0, 0, 100, 0
■ CMYK 0, 100, 100, 0	■ CMYK 0, 0, 0, 0

Herb Gminy i Miasta Chęciny oraz wzorniki barw.

Uzasadnienie heraldyczne herbu³⁴

Komisja Heraldyczna Ministerstwa Spraw Wewnętrznych i Administracji zaopiniowała pozytywnie herb Gminy Chęciny, przedstawiający w polu czerwonym mur srebrny (biały) z trzema takimiż wieżami, z których środkowa wyższa, z otwartymi podwojami i broną podniesioną złotą (żółtą), z oknami pojedynczymi w wieżach i okuciami podwoi czarnymi. Taki wizerunek ma swoje silne podłoże historyczne, mianowicie dzięki najnowszym ustaleniom Henryka Seroki (Herby miast małopolskich do końca XVIII

wieku, Warszawa 2002, s. 143) herb z trzema wieżami pojawił się na pieczęciach miasta Chęciny już w drugiej połowie XVI wieku. Podobny wizerunek prezentuje pieczęć radziecka z 1723 roku (Miasta polskie w Tysiącleciu, t. 1, Wrocław 1965, s. 71), która stała się inspiracją dla pomysłu stworzenia nowego herbu. Nie jest to zatem projekt pozbawiony bazy źródłowej, a co więcej nawiązujący do jednej z najstarszych pieczęci, co tym bardziej podkreśla jego wartość.

Herb w nowej odsłonie nawiązuje do herbu Chęciny z okresu staropolskiego, zachowanego na pieczęci miasta sprawionej najpewniej w II poł. XVI w., a zachowanej na dokumentach z XVII w. Przyjęcie herbu według powyższego wzoru zmieni dotychczasowy wzór herbu Chęciny oparty na pieczęciach Rady Miejskiej w Chęcinach z dwiema basztami i galerią między nimi.

Najbardziej integrującym obiektem symbolicznym Gminy Chęciny jest Zamek Królewski w Chęcinach. Zmiana herbu jest zatem logiczna i odpowiada lokalnym potrzebom. Silne przywiązanie do historii, wynikające z utożsamiania się mieszkańców gminy z charakterystycznym obiektem zabytkowym, jest niezwykle cenne. Należy zatem stale podkreślać i wzmacniać tę więź.

Obecny herb miasta nie kojarzy się z wizerunkiem zamku, lecz bardziej przypomina bramę miejską, wieńczącą wjazd do miasta.

32. Tekst uchwały został opublikowany w Dzienniku Urzędowym Województwa Świętokrzyskiego w dniu 5 listopada 2019r., poz. 4157.

33. Wejście w życie 20 listopada 2019r.

34. Załącznik Nr 2 do uchwały Nr 128/XVI/19 Rady Miejskiej w Chęcinach z dnia 29 października 2019r.

Źródła z epoki średniowiecza i nowożytności nie wspominają o istnieniu murów miejskich, podobnie nie spotyka się informacji dotyczących okazałych bram czy łuków. Logicznym zatem rozwiązaniem jest zmiana obecnego herbu, który w proponowanej wersji o wiele łatwiej przemawiać będzie do świadomości zwykłych mieszkańców i turystów.

Zasady korzystania z herbu Gminy i Miasta Chęciny oraz zasady jego stosowania³⁵

1. Herb Gminy i Miasta Chęciny stanowi własność Gminy Chęciny i podlega ochronie prawnej.
2. Herb może być używany wyłącznie w sposób zapewniający mu należyta cześć, szacunek oraz prestiż i powagę przewidzianą prawem dla insygniów władzy.
3. Herb może być używany tylko w kształcie, proporcjach i kolorach zgodnych z wzorem ustalonym w niniejszej uchwale.
3. Herb Gminy i Miasta Chęciny, jako symbol i znak tożsamości gminy, może być umieszczany w szczególności:
 - a) w sali obrad Rady Miejskiej w Chęcinach,
 - b) w gabinecie Burmistrza Gminy i Miasta Chęciny,
 - c) w sali ślubów,
 - d) na budynkach i w ich wnętrzach, stanowiących siedzibę organów gminy, jednostkach organizacyjnych gminy, gminnych osób prawnych,
 - e) na tablicach pamiątkowych fundowanych przez władze gminy,
 - f) na witaczach usytuowanych na granicach gminy,
 - g) na blankietach korespondencyjnych, wizytówkach, materiałach promocyjnych, wydawanych przez Gminę Chęciny i jednostki organizacyjne gminy,
 - h) w publikacjach i biuletynach samorządowych, na oficjalnych stronach internetowych,
4. Herb Gminy i Miasta Chęciny może być używany przez podmioty gospodarcze, organizacje, instytucje, stowarzyszenia, fundacje za indywidualną zgodą wyrażoną przez Burmistrza Gminy i Miasta Chęciny.
5. Używanie, bądź rozpowszechnianie wizerunku herbu Gminy i Miasta Chęciny w celach komercyjnych, a w szczególności umieszczanie herbu na przedmiotach, w tym przeznaczonych do obrotu gospodarczego, wymaga uzyskania zgody Burmistrza Gminy i Miasta Chęciny.
6. Decyzja Burmistrza Gminy i Miasta Chęciny wyrażająca zgodę na używanie, bądź rozpowszechnianie wizerunku herbu w celach komercyjnych stanowi podstawę do zawarcia umowy określającej wzajemne prawa i obowiązki stron, a w szczególności warunki używania bądź komercyjnego rozpowszechniania herbu lub jego wizerunku, sposób wykorzystania herbu, czas trwania umowy oraz ewentualne warunki płatności.
7. W przypadku stwierdzenia naruszenia zasad korzystania z herbu Gminy i Miasta Chęciny, Burmistrz Gminy i Miasta Chęciny jest uprawniony do cofnięcia zgody, co skutkować będzie rozwiązaniem umowy, o której mowa w pkt 6.

Uzasadnienie³⁶

Wymieniona w niniejszej Uchwale podstawa prawna umożliwia tworzenie współczesnych znaków samorządowych, w tym między innymi w tym między herbów, dając możliwość ustanawiania w drodze uchwały organu stanowiącego danej jednostki własnych herbów. Przyjęcie herbu poprzedzone jest procedurą uzyskania opinii Komisji Heraldycznej Ministerstwa Spraw Wewnętrznych i Administracji, której głównym zadaniem jest opiniowanie i przygotowywanie wzorcowych aktów prawnych w sprawach dotyczących szeroko pojętych insygniów i symboli samorządowych.

Nowy projekt herbu Gminy i Miasta Chęciny opracowany został na podstawie opinii Komisji Heraldycznej Ministerstwa Spraw Wewnętrznych i Administracji m.in. w sprawie herbu Gminy i Miasta Chęciny z dnia 9 września 2019 roku, pismo Znak: DAP-WN-73-55/2019 KH-2065. Opinia ta stanowi merytoryczną i formalnoprawną podstawę podjęcia działań zmierzających do dostosowania herbu do wymogów poprawności historycznej i heraldycznej. Podstawę wyrażenia przedmiotowej opinii stanowi uchwała Komisji Heraldycznej nr 61-2065/O/2019 z dnia 9 sierpnia 2019 roku w sprawie projektów herbu, flagi, sztandaru i pieczęci Gminy Chęciny. Oprócz herbu w dalszym ciągu pozostaje natomiast otwarta kwestia flagi, sztandaru i pieczęci, które są jeszcze przedmiotem opiniowania przez Komisję.

Projekt herbu Gminy i Miasta Chęciny powstał po konsultacjach z władzami Gminy i Miasta Chęciny oraz jej mieszkańcami. Prezentowany i opracowany herb to ikonograficzne wyobrażenie Zamku, które łączy miasto Chęciny, wszystkie sołectwa i parafie ponad ich podziałami historycznymi i administracyjnymi, a zarazem stanowi symbol Gminy i Miasta, jako godło je reprezentujące.

Obecny wizerunek herbu nawiązuje do dziejów naszego regionu, bowiem powstanie miasta było i jest związane do dnia dzisiejszego z górnictwem i hutnictwem w tym regionie i dziejami Zamku. Nowy projekt herbu Gminy i Miasta Chęciny nawiązuje do herbu Chęciny z okresu staropolskiego, zachowanego na pieczęci miasta sprawionej najpewniej w II poł. XVI w., a zachowanej na dokumentach z XVII w. Przyjęcie herbu według powyższego wzoru zmieni dotychczasowy wzór herbu Chęciny oparty na pieczęciach Rady Miejskiej w Chęcinach z dwiema basztami i galerią między nimi. Na marginesie należy wskazać, iż obecnie faktycznie powszechnie używane są zamiennie dwa różne herby (z tarczą zaokrągloną i spiczastą), co nie jest uregulowane w żaden formalny sposób, dając przy tym pełną swobodę i dowolność w wykorzystaniu tego symbolu (choć chyba bardziej wskazane byłoby wyrażenie logo), gdyż brak obecnie informacji o podstawie prawnej wdrożenia takiego dualnego rozwiązania.

Przedstawiony wizerunek ikonograficzny Zamku w nowym herbie Gminy i Miasta Chęciny jest współczesną jego syntezą opracowaną na potrzeby heraldyki samorządowej Polski. Również obecnie szczególne znaczenie Zamku dla Gminy i Miasta Chęciny podkreślone zostało w związku z realizacją badań archeologiczno-historycznych przeprowadzonych w latach 2013-2014, w ramach realizacji zadania rewitalizacji

36. Uzasadnienie do uchwały Nr 128/XVI/19 Rady Miejskiej w Chęcinach z dnia 29 października 2019r.

Zamku Królewskiego w Chęcinach. W ich wyniku odkryto nieznane elementy zabudowy na Zamku górnym i dolnym, które pozwoliły ustalić wiele nowych faktów na temat początku powstania Zamku i kolejnych faz budowy.

Herb jest graficznym znakiem określającym tożsamość społeczności lokalnej. Jako najważniejszy znak rozpoznawczo-własnościowy, wykorzystywany będzie m.in. podczas oficjalnych spotkań, czy jako znak oficjalnej korespondencji. Jest znakiem rozpoznawczym, identyfikacyjnym gminy. Podejmując działania związane z ustanowieniem herbu Gminy i Miasta Chęciny sięgamy do historii, do ważnych kart z naszej gminnej przeszłości, do konkretnych wartości duchowych, czym dajemy świadectwo przywiązania i lokalnego patriotyzmu. Herb to najważniejsze, a zarazem, najbardziej zaszczytny symbol naszej terytorialnej wspólnoty. Samorząd komunikuje się bowiem z otoczeniem także za pomocą środków wizualnych.

Biorąc pod uwagę powyższe, mając na uwadze istotną kwestię jednolitości stosowania i braku wątpliwości prawnych co do używania najważniejszego symbolu (herbu) z punktu widzenia tożsamości gminy, podjęcie przez Radę Miejską niniejszej uchwały jest wskazane i uzasadnione.

UCHWAŁA NR 199/XXII/20 RADY MIEJSKIEJ W CHĘCINACH

z dnia 30 marca 2020 r.

w sprawie ustanowienia symboli Gminy i Miasta Chęciny³⁷

Na podstawie art. 18 ust. 2 pkt 15 ustawy z dnia 8 marca 1990 r. o samorządzie gminnym (Dz. U. z 2019r., poz. 506, tj. ze zm.) oraz art. 3 ust. 1 oraz ust. 2 ustawy z dnia 21 grudnia 1978 r. o odznakach i mundurach (Dz. U. z 2016r., poz. 38, tj.), po uzyskaniu pozytywnej opinii Ministra Spraw Wewnętrznych i Administracji, Rada Miejska w Chęcinach uchwała, co następuje:

§ 1. Ustanawia się symbole Gminy i Miasta Chęciny: flagę Gminy i Miasta Chęciny, pieczęć Gminy i Miasta Chęciny oraz sztandar Gminy i Miasta Chęciny o wzorach graficznych określonych w załącznikach Nr 1, Nr 2 oraz Nr 3 do niniejszej uchwały.

§ 2. Symbole, o których mowa w ust. 1, są nośnikami tożsamości Gminy Chęciny mającej osobowość prawną, stanowią dobro osobiste oraz własność Gminy Chęciny, podlegają ochronie prawnej i mogą być używane w sposób zapewniający im należyta cześć, szacunek, prestiż i powagę, zgodnie z zasadami używania flagi, pieczęci i sztandaru określonymi w załączniku Nr 4 do niniejszej uchwały.

§ 3. Wykonanie uchwały powierza się Burmistrzowi Gminy i Miasta Chęciny.

§ 4. Uchwała wchodzi w życie po upływie 14 dni od daty ogłoszenia w Dzienniku Urzędowym Województwa Świętokrzyskiego³⁸.

37. Tekst uchwały został opublikowany w Dzienniku Urzędowym Województwa Świętokrzyskiego w dniu 8 kwietnia 2020r., poz. 1567.

38. Wejście w życie 23 kwietnia 2020r.



Nasylenie barw (kolorów) symboli Gminy i Miasta Chęciny

	CMYK 0, 0, 0, 0 RGB 255, 255, 255		CMYK 0, 0, 0, 100 RGB 31, 26, 33
	CMYK 0, 15, 100, 0 RGB 250, 207, 0		CMYK 0, 100, 100, 0 RGB 218, 37, 29

Flaga Gminy i Miasta Chęciny oraz nasylenie barw.



Strona odwrotna sztandaru Gminy i Miasta Chęciny.



Nasylenie barw (kolorów) symboli Gminy i Miasta Chęciny

	CMYK 0, 0, 0, 0 RGB 255, 255, 255		CMYK 0, 60, 80, 20 RGB 204, 111, 60
	CMYK 0, 15, 100, 0 RGB 250, 207, 0		CMYK 0, 100, 100, 0 RGB 218, 37, 29
	CMYK 0, 0, 0, 100 RGB 31, 26, 33		

35. Załącznik Nr 3 do uchwały Nr 128/XVI/19 Rady Miejskiej w Chęcinach z dnia 29 października 2019r.

Zasady używania symboli Gminy i Miasta Chęciny³⁹

1. Flaga, pieczęć i sztandar Gminy i Miasta Chęciny stanowią własność Gminy Chęciny i podlegają ochronie prawnej.
2. Flaga, pieczęć i sztandar Gminy i Miasta Chęciny mogą być używane wyłącznie w sposób zapewniający im należyty prestiż, szacunek oraz powagę przewidzianą prawem dla insygniów władzy.
3. Flaga, pieczęć i sztandar Gminy i Miasta Chęciny mogą być używane tylko w kształcie, proporcjach i kolorach zgodnych z wzorami ustalonymi w niniejszej uchwale.
3. Flaga Gminy i Miasta Chęciny, jako symbol i znak tożsamości Gminy i Miasta Chęciny, może być umieszczana w szczególności:
 - a) w sali obrad Rady Miejskiej w Chęcinach,
 - b) w gabinecie Burmistrza Gminy i Miasta Chęciny,
 - c) w sali ślubów,
 - d) przed i na budynkach i w ich wnętrzach, stanowiących siedzibę organów gminy, jednostkach organizacyjnych gminy, gminnych osób prawnych,
 - e) na tablicach pamiątkowych fundowanych przez władze gminy,
 - f) na witaczach usytuowanych na granicach gminy,
 - g) na blankietach korespondencyjnych, wizytówkach, materiałach promocyjnych, wydawanych przez Gminę i Miasto Chęciny, i jednostki organizacyjne gminy,
 - h) w publikacjach i biuletynach samorządowych, na oficjalnych stronach internetowych.
4. Flaga Gminy i Miasta Chęciny może być używana przez podmioty gospodarcze, organizacje, instytucje, stowarzyszenia, fundacje za indywidualną zgodą wyrażoną przez Burmistrza Gminy i Miasta Chęciny.
5. Używanie, bądź rozpowszechnianie wizerunku flagi Gminy i Miasta Chęciny w celach komercyjnych, a w szczególności umieszczanie flagi na przedmiotach, w tym przeznaczonych do obrotu gospodarczego, wymaga uzyskania zgody Burmistrza Gminy i Miasta Chęciny.
6. Decyzja Burmistrza Gminy i Miasta Chęciny wyrażająca zgodę na używanie, bądź rozpowszechnianie wizerunku flagi w celach komercyjnych, stanowi podstawę do zawarcia umowy określającej wzajemne prawa i obowiązki stron, a w szczególności warunki używania bądź komercyjnego rozpowszechniania flagi lub jej wizerunku, sposób wykorzystania flagi, czas trwania umowy oraz ewentualne warunki płatności.
7. W przypadku stwierdzenia naruszenia zasad korzystania z flagi Gminy i Miasta Chęciny, Burmistrz Gminy i Miasta Chęciny jest uprawniony do cofnięcia zgody, co skutkować będzie rozwiązaniem umowy, o której mowa w pkt.6.
8. Flaga Gminy i Miasta Chęciny może być podnoszona – wywieszana:
 - a) codziennie na budynkach lub przed budynkami stanowiącymi siedzibę władz gminy i jednostek organizacyjnych gminy,
 - b) z okazji świąt państwowych, samorządowych, a także podczas innych zdarzeń o charakterze politycznym, społecznym i gospodarczym,
 - c) w miejscach obrad Rady Miejskiej w Chęcinach i w czasie jej posiedzeń,

d) w innych miejscach i sytuacjach związanych w szczególności z reprezentowaniem gminy w ramach zorganizowanej lub realizowanej współpracy regionalnej lub międzynarodowej, a także oficjalnych spotkań gospodarczych.

9. Flaga Gminy i Miasta Chęciny stanowi umowną własność całej społeczności Gminy i Miasta Chęciny i może być wywieszana łącznie z flagą narodową z należytych poszanowaniem.

(...)

13. Sztandar Gminy i Miasta Chęciny jest używany podczas uroczystości samorządowych, patriotycznych, państwowych i religijnych. Podczas uroczystych sesji sztandar jest ustawiany obok stołu prezydyjnego.

14. Poczet sztandarowy w sytuacjach wymagających obecności sztandarowi nosi białe rękawiczki i szarfę przez prawe ramię w barwach narodowych.

15. Poczet sztandarowy w sytuacjach wymagających obecności sztandarowi wprowadza i wyprowadza sztandar zgodnie z zasadami ceremoniału sztandarowego.

UCHWAŁA Nr 223/XXIV/20 RADY MIEJSKIEJ W CHĘCINACH

z dnia 22 czerwca 2020 r.

w sprawie zmiany uchwały nr 199/XXII/20 Rady Miejskiej w Chęcinach z dnia 30 marca 2020 roku w sprawie ustanowienia symboli Gminy i Miasta Chęciny⁴⁰

Na podstawie art. 18 ust. 2 pkt 15 ustawy z dnia 8 marca 1990 r. o samorządzie gminnym (Dz. U. z 2020 r. poz. 713) oraz art. 3 ust. 1 oraz ust. 2 ustawy z dnia 21 grudnia 1978 r. o odznakach i mundurach (Dz. U. z 2016 r. poz. 38 tekst jedn.), Rada Miejska w Chęcinach uchwala, co następuje.

§ 1. W uchwale nr 199/XXII/20 Rady Miejskiej w Chęcinach z dnia 30 marca 2020 roku w sprawie ustanowienia symboli Gminy i Miasta Chęciny zmienia się załączniki nr 1, nr 2 i nr 3, które otrzymują brzmienie jak załączniki nr 1, nr 2 i nr 3 do niniejszej uchwały.

§ 2. Wykonanie uchwały powierza się Burmistrzowi Gminy i Miasta Chęciny.

§ 3. Uchwała wchodzi w życie po upływie 14 dni od daty ogłoszenia w Dzienniku Urzędowym Województwa Świętokrzyskiego⁴¹.

40. Tekst uchwały został opublikowany w Dzienniku Urzędowym Województwa Świętokrzyskiego w dniu 1 lipca 2020r., poz. 2406.

41. Wejście w życie 16 lipca 2020r.



Nasycenie barw (kolorów) symboli Gminy i Miasta Chęciny

■ CMYK 0, 0, 0, 0 RGB 255, 255, 255	■ CMYK 0, 0, 0, 100 RGB 31, 26, 33
■ CMYK 0, 15, 100, 0 RGB 250, 207, 0	■ CMYK 0, 100, 100, 0 RGB 218, 37, 29

Flaga Gminy i Miasta Chęciny oraz nasycenie barw.



Strona odwrotna sztandaru Gminy i Miasta Chęciny.



■ CMYK 0, 0, 0, 0 RGB 255, 255, 255	■ CMYK 0, 60, 80, 20 RGB 204, 111, 60
■ CMYK 0, 15, 100, 0 RGB 250, 207, 0	■ CMYK 0, 100, 100, 0 RGB 218, 37, 29
■ CMYK 0, 0, 0, 100 RGB 31, 26, 33	

Strona główna sztandaru Gminy i Miasta Chęciny oraz nasycenie barw.

Uzasadnienie⁴²

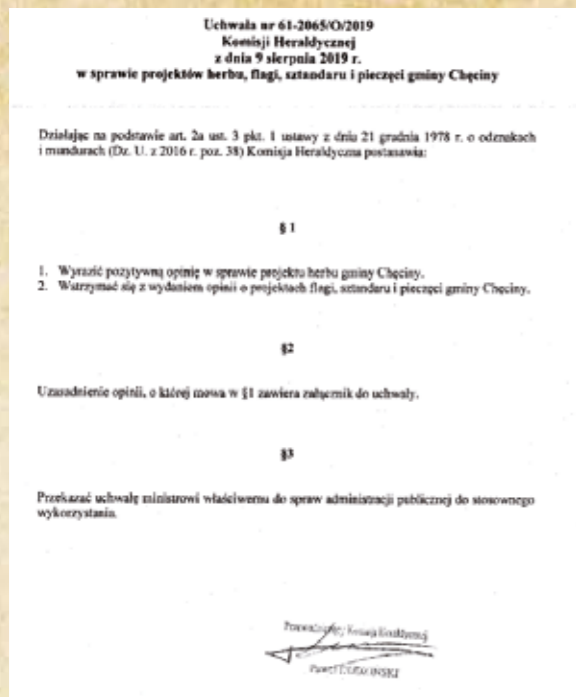
Zgodnie z art. 18 ust. 2 pkt 15 ustawy z dnia 8 marca 1990r. o samorządzie gminnym, do właściwości rady gminy należy podejmowanie uchwał w innych sprawach zastrzeżonych ustawami do kompetencji rady gminy. Z kolei w myśl art. 3 ust. 1 ustawy z dnia 21 grudnia 1978r. o odznakach i mundurach, „Jednostki samorządu terytorialnego mogą ustanawiać, w drodze uchwały organu stanowiącego danej jednostki, własne herby, flagi, emblematy oraz insygnia i inne symbole.” Obowiązująca uchwała Rady Miejskiej w Chęcinach w sprawie ustanowienia symboli Gminy i Miasta Chęciny wprowadziła wzór flagi, pieczęci oraz sztandaru Gminy i Miasta Chęciny o wzorach graficznych określonych w przedmiotowej uchwale.

Z powodu zaistnienia oczywistej omyłki w nazewnictwie poszczególnych płatów sztandaru Gminy i Miasta Chęciny uzasadnione jest podjęcie przedmiotowej uchwały zmieniającej nazwę płatów sztandaru, z rozróżnieniem na awers i rewers sztandaru. Wprowadza się zmianę załącznika Nr 3 do Uchwały Nr 199/XXII/20 Rady Miejskiej w Chęcinach z dnia 30 marca 2020 roku w sprawie ustanowienia symboli Gminy i Miasta Chęciny polegającą na tym, że zmienia się nazewnictwo ikonografiki, w ten sposób, że płat sztandaru, na którym znajduje się herb Gminy i Miasta Chęciny otrzyma brzmienie: „Gmina i Miasto Chęciny – sztandar rewers”, a płat sztandaru, na którym znajduje się godło państwa polskiego otrzyma brzmienie: „Gmina i Miasto Chęciny – sztandar awers”, jak w załączniku Nr 3 do niniejszej uchwały (poprzednio na odwrot).

Jednocześnie, z powodu zaistnienia oczywistej omyłki pisarskiej zgodnie z zaleceniami Komisji Heraldycznej zaktualizowano opisy symboli zawierające nasycenie barw poszczególnych symboli Gminy i Miasta Chęciny, poprzez pozostawienie systemu opisu koloru w postaci CMYK (a usunięcie RGB), co powoduje zmianę załącznika Nr 1 oraz Nr 2, na załącznik Nr 1 oraz Nr 2 do niniejszej uchwały.

Biorąc pod uwagę powyższe, mając na względzie istotną kwestię jednolitości stosowania i braku wątpliwości prawnych, podjęcie uchwały jest wskazane i uzasadnione.

42. Uzasadnienie do zmiany uchwały zostało zamieszczone tylko w projekcie uchwały.



Gmina Lwówek

Gmina miejsko-wiejska położona w województwie wielkopolskim, w powiecie nowotomyskim. W skład gminy wchodzi dziewiętnaście sołectw: Brody, Bródki, Chmielinko, Grońsko, Józefowo, Komorowice, Komorowo, Konin, Krzywy Las, Linie, Lipka Wielka, Pakosław, Pawłówek, Posadowo, Władysławowo, Wymysłanka, Zębowo, Zgierzynka i Zygmuntowo.



Mapa Gminy Lwówek.

Flagę, banner i flagę stolikową opracował Szymon Konieczny.

UCHWAŁA Nr XVIII/112/2020 RADY MIEJSKIEJ W LWÓWKU

z dnia 26 marca 2020 r.

w sprawie ustanowienia flagi, banneru, flagi stolikowej oraz hejnału Gminy Lwówek⁴³

Na podstawie art. 18 ust. 2 pkt 15 ustawy z dnia 8 marca 1990 r. o samorządzie gminnym (tekst jedn.: Dz. U. z 2019 r. poz. 506 z późn. zm.), w związku z art. 3 ust. 1 ustawy z dnia 21 grudnia 1978 r. o odznakach i mundurach (tekst jedn.: Dz. U. z 2016 r. poz. 38), po uzyskaniu pozytywnej opinii Ministra Spraw Wewnętrznych i Administracji, Rada Miejska w Lwówku uchwała, co następuje:

§ 1.

1. Ustanawia się flagę Gminy Lwówek w proporcji 5:8 (wysokość do długości), składającą się z trzech pasów poziomych. Dwóch zewnętrznych koloru złotego, o wysokości 3/16 pąta, pomiędzy którymi jest pas koloru błękitnego, o wysokości 10/16 pąta. Dodatkowo na pasie koloru błękitnego w 1/8 długości pąta, od strony drzewca znajduje się złoty Lew stanowiący wizerunek Lwa z herbu Gminy Lwówek.

2. Wzór graficzny flagi Gminy Lwówek stanowi załącznik nr 1 do uchwały.

§ 2.

1. Ustanawia się banner gminy Lwówek, będący odwzorowaniem flagi gminy Lwówek na płacie pionowym w proporcji 1:4 (szerokość do wysokości).

2. Wzór graficzny banneru Gminy Lwówek stanowi załącznik nr 2 do uchwały.

§ 3.

1. Ustanawia się flagę stolikową gminy Lwówek będącej piono-

wym odwzorowaniem flagi Gminy Lwówek w proporcji 1:2 (szerokość do wysokości), mocowanej na metalowym stojaku.

2. Wzór graficzny flagi stolikowej Gminy Lwówek stanowi załącznik nr 3 do uchwały.

§ 4. Ustanawia się hejnał Gminy Lwówek, którego zapis nutowy (na trzy trąbki, fortepian i orkiestrę dętą) stanowi załącznik nr 4 do uchwały.

§ 5. Wykonanie uchwały powierza się Burmistrzowi Miasta i Gminy Lwówek.

§ 6. Uchwała wchodzi w życie po upływie 14 dni od dnia ogłoszenia w Dzienniku Urzędowym Województwa Wielkopolskiego⁴⁴.



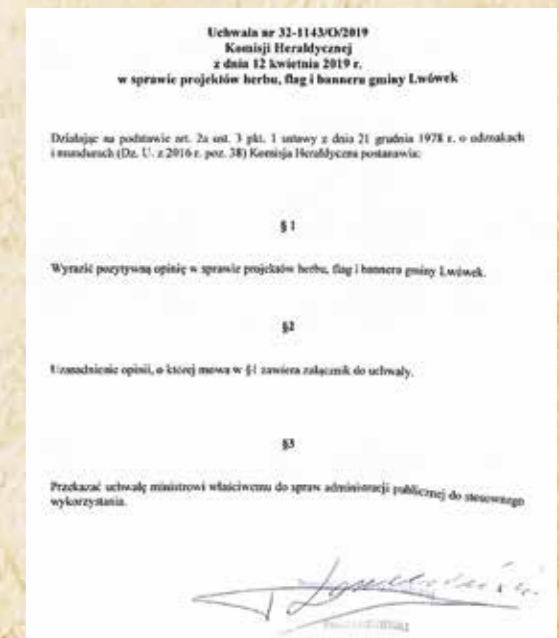
Flaga Gminy Lwówek



Banner Gminy Lwówek



Flaga stolikowa Gminy Lwówek



Uchwała nr 32-1143/O/2019 Komisji Heraldycznej z 12 kwietnia 2019r. w sprawie projektów herbu, flagi i banneru gminy Lwówek.

Załącznik do uchwały nr 32-1143/O/2119

Komisja Heraldyczna opiniuje pozytywnie przedłożone projekty herbu, flagi i banneru gminy Lwówek, jako spełniające warunki określone w art. 3 ust. 2 ustawy z dnia 21 grudnia 1978r. o odznakach i mundurach (Dz. U. z 2016r. poz. 38).

Sekretarz Gminy Lwówek, z upoważnienia Burmistrza Lwówka, zwrócił się, pismem z dnia 4 marca 2019r., o zaopiniowanie projektów symboli gminy Lwówek: herbu, flag, banneru oraz hejnału gminy. Przedłożone przywołanym wyżej pismem projekty herbu, flagi i banneru uzyskały opinię pozytywną.

Komisja Heraldyczna zgłasza jednak pod rozwagę Wnioskodawcy sugestię, by zwęzić nieco złote pasy na weksyliach, co pozwoli powiększyć godło herbowe – tak, by było lepiej widoczne i rozpoznawalne.

Komisja Heraldyczna zwraca uwagę, że decyzja o wydaniu pozytywnej opinii na temat herbu gminy Lwówek poprzedzona była dłuższą dyskusją, a także że we wcześniejszej opinii Komisji na temat analizowanego znaku została krytyczna ocena

43. Tekst uchwały został opublikowany w Dzienniku Urzędowym Województwa Wielkopolskiego w dniu 14 kwietnia 2020r., poz. 3383.

44. Wejście w życie 29 kwietnia 2020r.

Uchwała i załącznik do uchwały Komisji Heraldycznej z 9 sierpnia 2019r. w sprawie projektów herbu, flagi, sztandaru i pieczęci gminy Chęciny

realizacji godła herbowego. Komisja Heraldyczna w przypadku przedłożonego do zaopiniowania herbu Lwówka osądzić musiały dwie istotne przesłanki oceny i stojące za nimi racje (poprawność formy i zgodność znaku z miejscową tradycją).

Komisja Heraldyczna uważa, że podczas tworzenia godła herbowego Lwówka w okresie międzywojennym, godła – co nie ulega wątpliwości – poprawnie wyprowadzonego z miejscowej tradycji sfragistycznej i heraldycznej oraz usankcjonowanego decyzją Ministra Spraw Wewnętrznych z marca 1939r., popełniono kilka błędów rysunkowych, które w innym przypadku należałoby usunąć (np. liczba pazurów, proporcje ciała). Jednakowoż herb Lwówka z 1939r. w postaci przedłożonej do oceny w 2019r. opracowany został w międzywojniu w ramach postępowania heraldycznego prowadzonego z udziałem wybitnych badaczy herbów miejskich, a finalnie zaakceptowany został przez władze II Rzeczypospolitej. Tylko nieliczne oryginalne wzory herbów z lat 1936-1939, które przygotowane zostały w Ministerstwie Wyznań Religijnych i Oświecenia Publicznego, dotrwały do czasów nam współczesnych. Wzór herbu Lwówka z 1939r. należy do tej niewielkiej grupy zachowanych zabytków i – jako rzadki przykład międzywojennej sztuki heraldycznej (obok herbów np. Warszawy czy Łodzi) – powinien być zachowany w nienaruszonym stanie. O sile wzoru herbu Lwówka z 1939r. świadczy fakt, że obecnie można wskazać autora jego międzywojennej postaci. Herb zaprojektowany został w Krakowie, a twórcą koncepcji i formy znaku był Włodzimierz Budka, pracownik Archiwum Państwowego w Krakowie i jego Dyrektor w latach 1949-1950.

Flaga Miasta i Gminy Lwówek została oficjalnie zaprezentowana w dniach 30-31 sierpnia 2020r. w trakcie uroczystości „Sześć Wieków Rynku”.



Fot. 1



Fot. 2. Przemawia Burmistrz Lwówka Piotr Długosz



Fot. 3. (Fot. 1-3 Szymon Konieczny, Ośrodek Wiedzy o Regionie we Lwówku)

Gmina Słupsk

Gmina wiejska położona w województwie pomorskim, w powiecie słupskim. Siedzibą gminy jest miasto Słupsk, które jako miasto na prawach powiatu nie wchodzi w jej skład i stanowi odrębną gminę. W skład gminy wchodzi trzydzieści pięć sołectw: Bierkowo, Bukówka, Bydlino, Bruskowo Wielkie, Bruskowo Małe, Gałęzinowo, Grąsino, Głobino, Jezierzycy, Jezierzycy Osiedle, Karzycino, Krzemienica, Kukowo, Kusowo, Lubuczewo, Płaszewko, Redęcin, Gać, Rogawica, Redzikowo, Redzikowo Osiedle, Siemianice, Stanięcino, Strzelino, Strzelinko, Swołowo, Swochowo, Warblewo, Wielichowo, Wieszyno, Wiklino, Włynkowo, Włynkówko i Wrzeście.



Mapa Gminy Słupsk

Symbole Gminy Słupsk opracował Alfred Znamierowski.

UCHWAŁA Nr XXI/216/2020 RADY GMINY SŁUPSK

z dnia 20 maja 2020 r.

w sprawie ustanowienia herbu, weksyliów i pieczęci Gminy Słupsk oraz zasad ich używania⁴⁵.

Na podstawie art. 18 ust. 2 pkt 13 ustawy z dnia 8 marca 1990 roku o samorządzie gminnym (tekst jedn.: Dz. U. z 2020 r. poz. 713) oraz art. 3 ust. 1 ustawy z dnia 21 grudnia 1978 r. o odznakach i mundurach (tekst jedn.: Dz. U. z 2016 r. poz. 38), po uzyskaniu pozytywnej opinii Ministra Spraw Wewnętrznych i Administracji

Rada Gminy Słupsk
uchwała, co następuje:

§ 1. Ustanawia się symbole Gminy Słupsk: herb, flagę, banner oraz pieczęć (GMINA SŁUPSK) mające stanowić trwałe znamię tożsamości wspólnoty samorządowej, symbolizując więź historyczną, kulturową i społeczno - ekonomiczną mieszkańców.

§ 2.

1. Herb Gminy Słupsk: w polu srebrnym, między dwiema stylizowanymi gałązkami roślinnymi zielonymi głowa gryfa pomorskiego nad kołem wodnym czerwonym.

2. Wzór i opis herbu przedstawia załącznik nr 1 do niniejszej uchwały.

3. Wzór weksyliów przedstawia załącznik nr 2 do niniejszej uchwały.

(...)

§ 3.

1. Prawo do używania herbu Gminy Słupsk w celach urzędowych i promocyjnych na mocy niniejszej uchwały przysługuje organom gminy i jednostkom organizacyjnym gminy.

2. Herb Gminy Słupsk, jako symbol lokalnej tożsamości może być umieszczany w szczególności:

1) na budynkach i w pomieszczeniach oraz salach posiedzeń organów gminy oraz jednostek organizacyjnych gminy,

2) na blankietach korespondencyjnych, wizytówkach i materiałach promocyjnych wydawanych przez Wójta Gminy Słupsk oraz jednostki organizacyjne gminy,

3) na blankietach korespondencyjnych Rady Gminy Słupsk,

4) w publikacjach i biuletynach samorządowych oraz na oficjalnych stronach internetowych,

5) na tablicach pamiątkowych fundowanych przez władze gminy,

6) na urzędowych słupach i tablicach usytuowanych na terenie gminy,

7) w innych miejscach za zgodą Wójta Gminy Słupsk.

3. Używanie herbu Gminy Słupsk przez inne podmioty niż określone w ust. 1 wymaga wyrażenia pisemnej zgody przez Wójta Gminy Słupsk. Zgoda jest udzielana na pisemny wniosek.

4. Wzór wniosku o wyrażenie zgody, o której mowa w ust. 3 stanowi załącznik nr 4 do niniejszej uchwały.

5. Herb i flaga Gminy Słupsk nie mogą być umieszczane na przedmiotach przeznaczonych do obrotu handlowego.

6. Wójt Gminy Słupsk może cofnąć zgodę, jeżeli podmiot używający herbu gminy wykorzystuje go w sposób sprzeczny z udzieloną zgodą.

§ 4. Wykonanie uchwały powierza się Wójtowi Gminy Słupsk.

§ 5. Uchwała wchodzi w życie po upływie 14 dni od dnia ogłoszenia w Dzienniku Urzędowym Województwa Pomorskiego⁴⁶.



 CMYK 0, 0, 0, 100	 CMYK 0, 15, 100, 0
 CMYK 0, 100, 100, 0	 CMYK 100, 0, 100, 0


Herb Gminy Słupsk oraz wzorniki barw.

Opis heraldyczny herbu brzmi:

W polu srebrnym, między dwiema stylizowanymi gałązkami roślinnymi zielonymi, głowa gryfa pomorskiego nad kołem wodnym czerwonym.

Barwy weksyliów wyprowadzono z barw herbu, spośród których za najważniejsze uznano gryfa i gałązek jodłowych. (...)



 CMYK 0, 0, 0, 100	 CMYK 0, 15, 100, 0
 CMYK 0, 100, 100, 0	 CMYK 100, 0, 100, 0

Flaga Gminy Słupsk oraz wzorniki barw.

45. Tekst uchwały został opublikowany w Dzienniku Urzędowym Województwa Pomorskiego w dniu 19 czerwca 2020r., poz. 2763.

46. Wejście w życie 4 lipca 2020r.



H (wysokość) = 10, L (długość) = 16
Proporcje 5:8

Wymiary i proporcje flagi Gminy Słupsk.



CMYK 0, 0, 0, 100
CMYK 0, 15, 100, 0
CMYK 0, 100, 100, 0
CMYK 100, 0, 100, 0

Banner Gminy Słupsk oraz wzorniki barw, jego wymiary i proporcje.

Uzasadnienie projektów znaków Gminy Słupsk⁴⁷

Gmina Słupsk znajduje się w powiecie słupskim w województwie pomorskim. Jej siedzibą jest Słupsk, miasto na prawach powiatu, stanowiące odrębną jednostkę samorządu terytorialnego. Powierzchnia gminy wynosi 260 km², ludność ponad 16 000. W skład gminy wchodzi 35 sołectw.

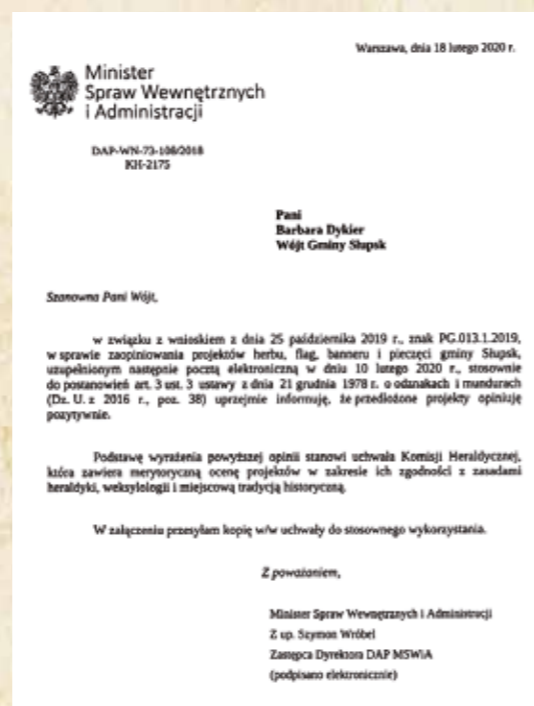
Gminę charakteryzuje stały i dynamiczny wzrost gospodarczy, głównie w dziedzinie usług i handlu. Sprzyja temu bliskość miasta powiatowego Słupsk, jak również dobrze przygotowane tereny inwestycyjne. Biorąc pod uwagę dochód na 1 mieszkańca gmina zajmuje 45 miejsce wśród ponad 1500 gmin wiejskich w Polsce. Ponad to zajęła 13 miejsce w rankingu „Gazety Prawnej” pod nazwą „Europejska Gmina”. Na terenie gminy znajduje się również czynne lotnisko należące do Aeroklubu Słupskiego.

47. Jest to fragment odpowiedzi z dnia 23 kwietnia 2021r. na zapytanie autora o udzielenie informacji publicznej z dnia 12 kwietnia 2021r.

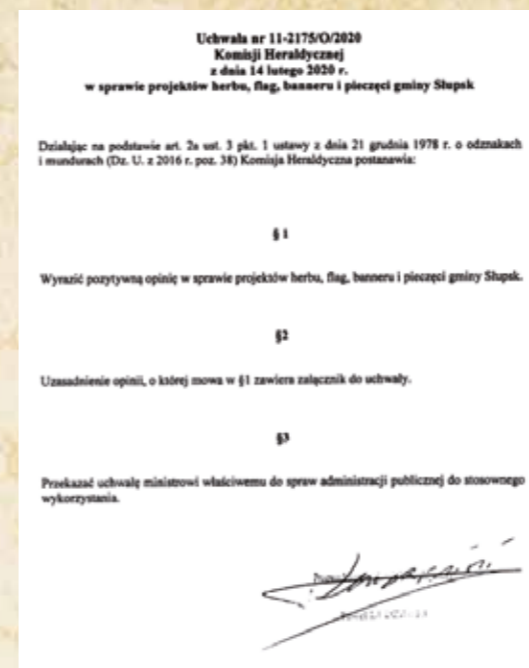
Gmina Słupsk, posiada również walory turystyczne. Na jej terenie znajduje się Park Krajobrazowy Dolina Słupi – park typu dolinnego, położony w okolicach miasta Słupsk. Park utworzono w roku 1981 w celu ochrony szczególnie cennych walorów krajobrazowych Doliny Słupi i okolicznych wzgórz morenowych. Powierzchnia Parku wynosi 370,40 km², natomiast jego otulina zajmuje 831,70 km².

Ponad 72% zajmują lasy. Znaczne obszary zajmują bory sosnowe świeże, w których przeważającym gatunkiem jest sosna zwyczajna, pochodząca w głównej mierze z nasadzeń. Bory sosnowe parku są zróżnicowane pod względem wiekowym, jednak w większości nie przekraczają 120 lat. Ponadto spotkać można drzewa, których wcześniej na terenie tym nie było. Są to: świerk pospolity, daglezja, jodła pospolita, sosna, wejmutka i sosna smółkowa. W parku występują również naturalne stanowiska rzadkich roślin i miejsca gniazdowania ptaków chronionych, między innymi orla bielika.


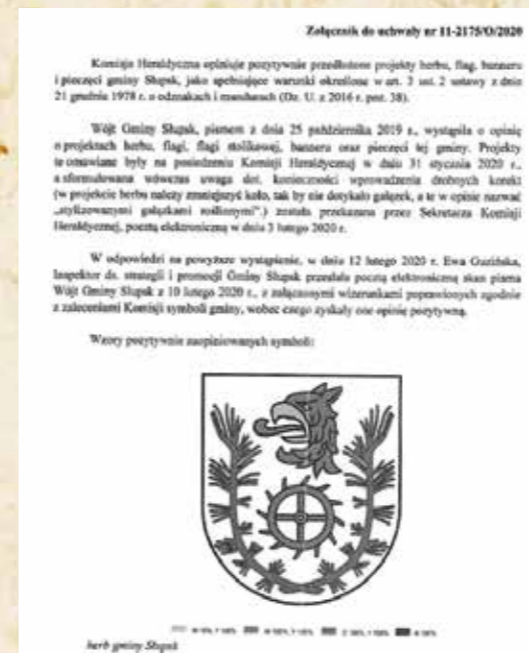
Kolejną atrakcją, tym razem na skalę ogólnopolską, stanowią znajdujące się na terenie parku trzy, spośród czterech elektrowni stanowiących tak zwany System Energetyczny Rzeki Słupi. Powstał on w latach 1904 – 1925. Jest to unikatowy, na skalę europejską system dużych elektrowni wodnych. Te wiekowe urządzenia, w dalszym ciągu wytwarzające energię, stały się wraz z kanałami, podziemnymi sztolniami, zankami wodnymi, malowniczo wkomponowanymi w krajobraz, zabytkami kultury technicznej oraz dużą atrakcją.



Pismo MSWiA zatwierdzające symbole Gminy Słupsk



Uchwała nr 11-2175/O/2020 Komisji Heraldycznej z 14 lutego 2020r. w sprawie projektów herbu, flag, banneru i pieczęci gminy Słupsk.



Załącznik do uchwały nr 11-2175/O/2020



Strona tytułowa lokalnego pisma „Nasza Gmina Nasze Życie”



Informacja o ustanowieniu herbu Gminy Słupsk zamieszczona w piśmie „Nasza Gmina Nasze Życie”.



Gablota z nowymi symbolami Gminy Słupsk.



Przemawia Pani Wójt Gminy Słupsk Barbara Dykier podczas uroczystej prezentacji nowych symboli gminy.

Gmina Uścimów

Gmina wiejska położona w województwie lubelskim, w powiecie lubartowskim. Siedzibą gminy jest Stary Uścimów. W skład gminy wchodzi jednaście sołectw: Drozdówka, Głębockie, Krasne, Maśluchy, Nowa Jedlanka, Nowy Uścimów, Ochoża, Orzechów-Kolonia, Rudka Starościńska, Stara Jedlanka i Stary Uścimów.



Mapa Gminy Uścimów

Symbol Gminy Uścimów opracowali Kamil Wójcikowski i Robert Fidura.

UCHWAŁA NR XIX/120/2020 RADY GMINY UŚCIMÓW

z dnia 23 czerwca 2020 r.

w sprawie ustanowienia i zasad używania symboli Gminy Uścimów⁴⁸

Na podstawie art. 18 ust. 2 pkt 13 ustawy z dnia 8 marca

1990 r. o samorządzie gminnym (Dz. U. z 2020 r. poz. 713, z późn. zm.) oraz art. 3 ust. 1 ustawy z dnia 21 grudnia 1978 r. o odznakach i mundurach (Dz. U.

z 2016 r. poz. 38), po uzyskaniu pozytywnej opinii Ministra Spraw Wewnętrznych i Administracji z dnia 11 października 2019 r., Rada Gminy Uścimów uchwała, co następuje:

§ 1. 1. Symbolami Gminy Uścimów są: herb Gminy Uścimów, flaga Gminy Uścimów, banner Gminy Uścimów, flaga stolikowa Gminy Uścimów, pieczęcie Gminy Uścimów, łańcuchy Wójta Gminy Uścimów i Przewodniczącego Rady Gminy Uścimów, odznaka honorowa Gminy Uścimów i sztandar Gminy Uścimów.

2. Otaczanie czcią i szacunkiem symboli Gminy Uścimów jest prawem i obowiązkiem władz Gminy, wszystkich jego jednostek oraz każdego mieszkańca Gminy Uścimów.

§ 2. 1. Herbem Gminy Uścimów jest: w polu błękitnym miecz srebrny w pas, ostrzem w prawo, z rękojeścią złotą, na którym klucz złoty w słup, pod nimi dwa karpie od siebie, głowami ku górze, srebrne.

2. Wzór graficzny herbu zawiera załącznik Nr 1, a wzornik wartości barw heraldycznych w systemie CMYK, PANTONE i RAL zawiera Załącznik Nr 8.

§ 3. 1. Flaga Gminy Uścimów to płat prostokątny o proporcjach 5:8 (wysokość do długości), podzielona pionowo na dwie równe części – od drzewca błękitną, zaś w części swobodnej podzieloną na 7 równych pasów poziomych kolejno błękitny, żółty, biały, błękitny, żółty, błękitny. Część przy drzewcu zawiera w części centralnej herb Gminy Uścimów wysokości 6/7 wysokości płata flagi. Układ flagi przypomina nieco układ flagi powiatu lubartowskiego, co może stanowić przyczynek do stworzenia spójnego systemu flag samorządowych w powiecie.

2. Wzór graficzny flagi zawiera Załącznik Nr 2.

§ 4. 1. Banner Gminy Uścimów jest pionowym odwzorowaniem flagi na płacie o proporcjach 4:1 (wysokość do szerokości). Godło herbu Gminy, o szerokości 6/7 szerokości płata, jest umieszczone w części centralnej górnej połowy płata.

2. Wzór graficzny banneru zawiera Załącznik Nr 3.

§ 5. 1. Flaga stolikowa Gminy Uścimów jest pionowym odwzorowaniem flagi na płacie o proporcjach 2:1 (wysokość do szerokości) przeznaczonym do zawieszania na poprzeczce mocowanej do stojaka. Godło herbu Gminy, o szerokości 5/7 szerokości płata, jest umieszczone w części centralnej górnej połowy płata.

2. Wzór graficzny flagi stolikowej zawiera Załącznik Nr 4.

(...)

§ 8. 1. Sztandar Gminy Uścimów to płat kwadratowy o wymiarze 100x100 cm, obszyty z trzech boków złotą frędzlą szerokości 5 cm, czwarty zaś bok jest przymocowany do drzewca kolumny umocowanymi na szpili. Drzewce sztandaru z drewna toczonego, o długości 200 cm, zwieńczone jest ozdobnym ażurowym grottem, w który wpisane jest godło herbu Gminy. Strona prawa sztandaru jest czerwona, z godłem państwowym w części centralnej. Strona lewa, samorządowa, jest biała, z błękitnym ośmiobokiem, którego górne i boczne krawędzie pokrywają się z krawędziami płata sztandaru; w jego części centralnej godło herbu Gminy, nad nim napis majuskułowy, poziomy napis GMINA, zaś pod nim majuskułowy, półkolisty napis UŚCIMÓW. W białych rogach płata znajdują się ukośnie błękitne napisy kolejno idąc ruchem wskazówek zegara: 1432 (najdawniejsza wzmianka

o wsi z terenu gminy – Jedlance), 1442 (najdawniejsza wzmianka o Uścimowie), 1867 (powołanie do istnienia Gminy Uścimów), 2020 (rok fundacji sztandaru).

2. Wzór graficzny sztandaru Gminy Uścimów zawiera Załącznik Nr 7.

§ 9. 1. Symbolom państwowym Rzeczypospolitej Polskiej przysługuje pierwszeństwo przed symbolami Gminy Uścimów.

2. Symbole Gminy umieszczane są przed: symbolami innych jednostek samorządu terytorialnego, organizacji społecznych i zawodowych, innych państw oraz organizacji międzynarodowych.

§ 10. 1. Herb Gminy umieszczany jest na gmachu Urzędu Gminy, w sali posiedzeń Rady Gminy oraz w pomieszczeniach urzędowych Urzędu Gminy, w szczególności Wójta i Przewodniczącego Rady.

2. Herb Gminy może być umieszczany na:

- 1) sztandarach oraz na gmachach i w pomieszczeniach urzędowych jednostek organizacyjnych Gminy,
- 2) drukach i blankietach urzędowych Wójta, Przewodniczącego Rady, Urzędu Gminy, dyplomach i pismach okolicznościowych, przedmiotach będących własnością Gminy oraz materiałach informacyjnych i promocyjnych wydawanych przez Urząd Gminy i jednostki organizacyjne Gminy.

§ 11. 1. Flaga Gminy wywieszana jest:

- 1) na gmachu Urzędu Gminy w dniu obrad Rady Gminy oraz w czasie uroczystości gminnych,
- 2) na gmachu siedziby Urzędu Gminy i jednostek organizacyjnych Gminy obok flagi państwowej w czasie świąt państwowych, uroczystości i rocznic państwowych, w dniu oficjalnej wizyty składanej w Gminie przez najwyższych przedstawicieli władz państwowych RP oraz przedstawicieli najwyższych władz państwowych innych państwa lub ich ambasadora.

2. Flaga Gminy może być:

- 1) wywieszana na siedzibie Urzędu Gminy w inne dni niż wymienione w ust. 1 i 2, za zgodą Wójta, z wymogiem oświetlenia w przypadku pozostawienia jej na noc,
- 2) wywieszana w miejscach publicznych Gminy, na budynkach i przy ulicach, w szczególności w dniach uroczystości gminnych,
- 3) umieszczana w pomieszczeniu urzędowym Wójta, Przewodniczącego Rady oraz w sali obrad Rady Gminy.

(...)

§ 13. 1. Sztandar Gminy wnoszony jest i ustawiany w sali obrad Rady Gminy w czasie jej posiedzeń inauguracyjnych i składania ślubowań przez nowo wybranych radnych oraz posiedzeń zamykających kadencję Rady oraz w czasie posiedzeń uroczystych Rady.

2. Sztandar Gminy noszony jest przed Radą Gminy w trakcie jej przemarszu uroczystego lub przemarszu uroczystego z udziałem jej upoważnionego przedstawiciela.

3. Sztandar Gminy może być noszony i wystawiony w czasie:

- 1) uroczystości z udziałem Rady Gminy lub jej upoważnionego przedstawiciela,
- 2) w innych okolicznościach niż wymienione w ust. 1-3 za zgodą Przewodniczącego Rady Gminy.

(...)

§ 16. 1. Herb i flaga Gminy mogą być używane przez każdego mieszkańca Gminy Uścimów, w szczególności w dniu uroczystości gminnych.

2. Wizerunki herbu i flagi mogą być używane na przedmiotach


przeznaczonych do obrotu handlowego i w celach komercyjnych za zgodą Wójta.

3. Herb i flaga Gminy oraz poszczególne elementy tych symboli mogą być używane tylko w wersjach nieprzekształconych i zgodnych z ich wzorami graficznymi.

4. Wizerunki, lub elementy wizerunków, pieczęci urzędowych Gminy z herbem gminy, sztandaru Gminy, łańcucha Wójta i łańcucha Przewodniczącego Rady mogą być używane przez osoby i instytucje nie wymienione w uchwale za zgodą odpowiednio Wójta lub Przewodniczącego Rady.

§ 17. Wykonanie uchwały powierza się Wójtowi Gminy.

§ 18. Uchwała wchodzi w życie po upływie 14 dni od dnia ogłoszenia w Dzienniku Urzędowym Województwa Lubelskiego⁴⁹.




Herb Gminy Uścimów




Flaga Gminy Uścimów wraz z wymiarami

48. Tekst uchwały został opublikowany w Dzienniku Urzędowym Województwa Lubelskiego w dniu 7 lipca 2020r., poz. 3664.

49. Wejście w życie 22 lipca 2020r.



Banner Gminy Uścimów wraz z wymiarowaniem



Flaga stolikowa Gminy Uścimów wraz z wymiarowaniem



Strona główna sztandaru Gminy Uścimów



Strona odwrotna sztandaru Gminy Uścimów

	CMYK 0, 15, 100, 0 PANTONE GOLD 873 RAL GOLD 1036		CMYK 100, 50, 0, 0 PANTONE BLUE 300 RAL 5019
	CMYK 0, 0, 0, 0 PANTONE SILVER 877 RAL SILVER 7001		CMYK 0, 0, 0, 100 PANTONE BLACK RAL 9005

Wzorniki wartości barw heraldycznych

Tradycje heraldyczne na terenie gminy⁵⁰

Symbolika gminy z czasów historycznych

Na terenie gminy Uścimów nie istniały w przeszłości żadne ośrodki osadnicze posługujące się własnymi herbami czy pieczęciami. Żadna z miejscowości gminy Uścimów nie posiadała w przeszłości praw miejskich.

Heraldyka ziemska

W tradycje heraldyczne gminy wpisuje się naturalnie heraldyka ziemska. W roku 1474 z województwa sandomierskiego zostało wydzielone województwo lubelskie. Herbem ziemi a potem województwa lubelskiego był w polu czerwonym jeleń srebrny w skoku z koroną na szyi. Godło to, choć jeszcze bez korony, pojawiło się już na chorągwi ziemi lubelskiej pod Grunwaldem.



Herb województwa lubelskiego według Stemmaty Polonica⁵¹



Współczesna rekonstrukcja herbu województwa lubelskiego⁵²

Po trzecim rozbiórze Polski, okolice Uścimowa znalazły się w granicach austriackiej tzw. Nowej Galicji, która do 1803 roku była osobnym krajem koronnym, następnie zaś włączono ją do Galicji. Nie mamy żadnej wiedzy o ewentualnym herbie Nowej Galicji. Natomiast dla Galicji (Królestwa Galicji i Lodomerii, pochodzących z pieczęci roszczeniowych monarchów najpierw węgierskich, a potem habsburskich. Dla Galicji herbem były w polu błękitnym trzy korony złote, 2 i 1 (zapewne nawiązanie do herbu Kapituły Krakowskiej), zaś dla Lodomerii (złatinizowana nazwa Księstwa Włodzimierskiego), w polu błękitnym dwa pasy szachowane czerwono-srebrno. Herb ten nie ma żadnej starszej tradycji historycznej. Opisane dwa herby funkcjonowały w latach 1772-75 na jednej tarczy dzielonej w słup, z prawej herb Galicji, z lewej Lodomerii, jako herb Królestwa Galicji i Lodomerii.

W roku 1775 kompozycję tą wzbogacono o herb Księstwa Zatorskiego, dodając dodatkowe pole u dołu (tarcza dzielona w rosochę na opak), błękitne z orłem srebrnym.



Trójpolowy herb Galicji, Lodomerii i wspólny księstw Oświęcimskiego i Zatorskiego, z herbem Austrii w tarczy sercowej, na rewersie monety 30 krajcarów z 1776r.⁵³

W roku 1782 dokonano jeszcze jednej zmiany, dodając czwarte pole, z herbem Księstwa Oświęcimskiego – w polu błękitnym orzeł czerwony, z inicjałem „O” na piersi, oraz dodając inicjał „Z” na piersi orła zatorskiego. Wymienione tu barwy pól i godła herbów księstw śląskich były różnie odmieniane, wśród przedstawiających je artystów brak było konsensusu. Spotykało się np. czerwonego orła w srebrnym polu dla Zatoru.



Herb Królestwa Galicji i Lodomerii z dyplomu nobilitacyjnego Franciszka Bolla z 1794r.⁵⁴

50. Fragment z „Uzasadnienia heraldyczno-historycznego projektów symboli Gminy Uścimów” opracowanego przez Kamila Wójcikowskiego i Roberta Fidorę, Łódź – Łaski Szlacheckie, wrzesień 2019.
51. Red. Helena Polaczkówna, Stemmaty Polonica. Rękopis nr 1114 Klejnotów Długosza w Bibliotece Arsenalu w Paryżu, s. 31, Lwów 1926.
52. Źródło: Wikipedia, autorstwo: Bastianow.

53. Kuczyński S., Polskie herby ziemskie: geneza, treści, funkcje, Warszawa 1993, s. 228.
54. Górzynski S., Nobilitacje w Galicji w latach 1772-1918, Warszawa 1999, s. 39.



Herb Królestwa Galicji i Lodomerii z laski marszałka krajowego ks. Eustachego Sanguszki z 1891r.⁵⁵


W 1804r. powstał nowy herb Galicji. Przedstawiał on w polu błękitnym pas czerwony, nad nim kawkę czarną, pod nim trzy korony złote, 2 i 1. Nowe godło – kawka, miało nawiązywać do księstwa Halickiego, jako godło mówiące (*kawka – halka*). W okresie tym stworzono też kolejny złożony herb prowincji, który przedstawiał na tarczy trójdzielnej w polu górnym herb Lodomerii, w polach dolnych herby księstw śląskich, w tarczy sercowej herb Galicji. W użyciu był też wariant, w którym herb Galicji umieszczano w polu pierwszym, tworząc herb czwór dzielną w krzyż, oraz wariant czteropolowy jak herb z 1782r.⁵⁶



Herb Galicji od 1804r., pole dolne zawiera herb Galicji z 1772r.⁵⁷



Herb wielki Austro-Węgier z lat 1836-66, w polu 6 (lewe dolne) herb Galicji – trójpolowy z tarczą sercową⁵⁹



Herb Galicji od 1807 według albumu *Kawa Hag*⁵⁹

Austria utraciła Nową Galicję na rzecz Księstwa Warszawskiego w 1807 roku i już jej nie odzyskała. Po upadku Napoleona i Kongresie Wiedeńskim w 1815r., okolice Uścimowa znalazły się w Królestwie Kongresowym. Pierwotnie, Królestwo dzieliło się na województwa. Okoliczne ziemie znalazły się w województwie lubelskim, przemianowanym w 1837r. na gubernię lubelską. Województwo, a później gubernia lubelska miały posługiwać się herbem będącym kompilacją herbu ziemi lubelskiej oraz chełmskiej.

58. Znamierowski A., Dudziński P., *Wielka księga heraldyki*, Warszawa 2008, s. 203.
59. Gumowski M., *Herbarz Polski*, Wydawnictwo Kawa Hag, 1932.



Herb województwa, a potem guberni lubelskiej (1816-1841)

W roku 1844 połączono gubernię lubelską i podlaską. Rok później stworzono także herb dla tego nowego tworu administracyjnego. Łączył on herby ziemi lubelskiej, chełmskiej oraz Podlasia.



Herb guberni lubelskiej w latach 1845-1866

W roku 1867, wprowadzono w Królestwie nowy podział administracyjny oraz nowe herby gubernialne. Nowy herb guberni lubelskiej ponownie składał się z herbów ziemi lubelskiej i chełmskiej.



Herb guberni lubelskiej w latach 1869-1917

Po odzyskaniu niepodległości w 1918r. okolice Uścimowa znalazły się w województwie lubelskim, w powiecie włodawskim. Herb województwa lubelskiego miał wyglądać jak następująco: *Tarcza dwudzielna – w polu górnym czerwonym jeleni biały rogaty, na którego szyi korona królewska złota, nogi przednie jakby do biegu zapędzonego podniesione; w polu dolnym zielonym niedźwiedź biały między trzema drzewami*. Kompozycja miała więc łączyć herby historycznych ziem lubelskiej oraz chełmskiej⁶⁰. Międzywojenne projekty herbów wojewódzkich nie zdążyły wejść w życie.



Projekt herbu województwa lubelskiego z 1938r.⁶¹

Do koncepcji heraldyki samorządowej nie powrócono w latach powojennych, kiedy to zwalczano aktywnie wszelkie przejawy feudalizmu, do których według ówczesnych władz, zaliczały się także herby. Renesans heraldyki terytorialnej nastąpił wraz z reformą administracyjną w 1999 roku, kiedy nowopowstałe powiaty i województwa zaczęły przyjmować herby. Herb województwa lubelskiego zaprojektował w 2002 roku Andrzej Heidrich. Kompozycję ograniczono wyłącznie do herbu dawnego województwa lubelskiego⁶².

60. Projekt Rozporządzenia Prezydenta Rzeczypospolitej Polskiej w sprawie nadania herbów województwom, AAN, PRM 59-10, s. 18-21.
61. Rysunek Wacława Granicznego.
62. Uchwała Nr XLVI/615/02 Sejmiku Województwa Lubelskiego z dnia 23 września 2002r.

55. Kuczyński S., *Polskie herby...*, s. 229.

56. Tamże, s. 227-231.

57. Ströhl H.G., *Oesterreichisch-Ungarische Wappenrolle*, Wiedeń 1890.



Herb województwa lubelskiego zaprojektowany przez Andrzeja Heidricha.

Herb przyjął także powiat lubartowski. Herb jest dwudzielny w słup; w polu prawym, czerwonym, połurzeź srebrny z koroną i uzbrojeniem złotymi; w polu lewym, błękitnym, połulampart srebrny. Motyw lamparta stanowi zapewne nawiązanie do herbu stolicy powiatu, Lubartowa (dawniej Lewartów). Symbolika połurcia, przedstawionego wyraźnie w stylistyce bliższej XVIII wiekowi, nie jest nam znana. Koncepcję herbu stworzył Henryk Seroka, zaś opracowanie graficzne Dariusz Dessauer⁶³.



Herb powiatu lubartowskiego

Symbolika miejscowych właścicieli ziemskich

Z danych historycznych przeanalizowanych przez Projektantów wynika, że jedyną znaczącą i skomasowaną własność ziemską na terenie dzisiejszej gminy Uścimów posiadali królowie polscy. Wprawdzie wsie gminy Uścimów nie zawsze były w rękach króla (przykładem wieś Głębokie, gdzie utrzymywała się gniazdowa szlachta), ale aż do rozbiorów Polski to jej królowie byli tutaj najważniejszymi właścicielami.

Zdaniem Projektantów najważniejsi w pocście władców Polski byli dla gminy Uścimów Jagiellonowie. To oni byli pierwszymi znaczącymi historycznymi właścicielami okolicznych ziem. Wszystkie stare wsie gminy Uścimów zostały zasiedlone bądź przez samych władców, bądź też w ramach prowadzonej przez nich akcji osadniczej przez drobną szlachtę. Zasiedlanie Uścimowa i pozostałych najdawniej wzmiankowanych wiosek gminy zaczęło się prawdopodobnie jeszcze w czasach Władysława Jagiełły, zaś zakończyło się w 1530 roku lokacją Rudki Starościńskiej.

W polskiej heraldyce samorządowej, ród Jagiellonów reprezentowany jest najczęściej przez złoty podwójny krzyż na błękitnym polu. Znak ten towarzyszył herbom ziemskim na pieczęciach i monetach królów z dynastii Jagiellonów i jest uważany za osobisty herb tej dynastii. Barwy tego herbu znamy np. z polskiej chorągwi gończej pod Grunwaldem.



Pieczęć Aleksandra Jagiellończyka z 1502-06 z herbem Jagiellonów z prawej u dołu (www.poczet.com).

Herb gminy Uścimów

Gmina Uścimów ani żadna miejscowość leżąca na jej terenie nie posługiwała się w przeszłości zindywidualizowanymi znakami. Żadna z miejscowości gminy nie posiadała w przeszłości praw miejskich i ewentualnych pieczęci. W związku z tym, symbole gminy Uścimów muszą zostać zaprojektowane od podstaw, przy zachowaniu zasad rządzących projektowaniem nowych herbów samorządowych.

Istnieje zbiór zaleceń, wypracowanych na posiedzeniach I i II Kolokwium Heraldycznego w Krakowie, dotyczących tworzenia nowych herbów gminnych. Zgodność nowych projektów z tymi regułami pilnuje Komisja Heraldyczna przy MSWiA w Warszawie. Projektując nowy herb gminny można odwołać się do:

- Symboliki miejscowych rodów szlacheckich, korporacji – założycieli miejscowości, rodzin wywodzących się z danych miejscowości bądź na inne sposoby wpływające na historię obszaru dzisiejszej gminy,
- Symboli nawiązujących do lokalnego kultu świętych, patronów miejscowych kościołów parafialnych itp.,
- Nazwy miejscowości będącej siedzibą gminy, bądź najstarszej miejscowości na obszarze gminy,
- Motywów charakterystycznych dla miejscowości i mieszkańców – dawnych i obecnych zajęć, warunków naturalnych – przyrody, ukształtowania terenu,

- Ważnych historycznych wydarzeń,
- Cennych zabytków architektury i innych obiektów materialnych.

Analizując rys historyczny gminy Uścimów, projektanci zidentyfikowali następujące potencjalne tematy kwalifikujące się do odwzorowania w herbie gminy:

1. Najdawniejsze wzmianki o miejscowościach z terenu gminy dotyczą przedstawicieli rycerstwa,
2. Miejscowe parafie – unicka Opieki NMP, późniejsza prawosławna Św. Jerzego, dzisiaj już nie istniejąca oraz katolicka, ś. ś. Piotra i Pawła, erygowana w 1925 roku,
3. Warunki przyrodnicze – liczne jeziora, stawy rybne oraz dwie rzeki stanowiące osie osadnicze – Tyśmienica i Jedlanka.

Projektanci zrezygnowali z pozostałych możliwych tematów z następujących przyczyn:

1. Symbolika rodów szlacheckich – brak dominującej prywatnej własności ziemskiej na terenie gminy,
2. Nazwa miejscowości będącej siedzibą gminy – Uścimów to nazwa odosobowa, od imienia Uścim – nie wiemy kim był ów Uścim ani z jakiego rodu pochodził,
3. Ważne historyczne wydarzenia – nie są nam znane żadne historyczne wydarzenia o znaczącej skali, które miałyby miejsce na terenie gminy,
4. Zabytki i inne cenne obiekty materialne – według danych Narodowego Instytutu Dziedzictwa nie zachowały się na terenie gminy żadne zabytki.

Wstępny projekt herbu gminy Uścimów przewidywał użycie jako głównego motywu podwójnego krzyża jagiellońskiego, w nawiązaniu do dynastii, która była prawdopodobnie czynnikiem sprawczym powstania najstarszych wsi na terenie gminy. Motyw ten zakwestionowała Komisja Heraldyczna. W odpowiedzi przygotowano projekty uwzględniające inne możliwe motywy. Spośród nich, władze gminy zdecydowały się wybrać projekt nawiązujący do uścimowskiej parafii ś.ś. Piotra i Pawła. Jako jej symbol użyte zostały skrzyżowane klucz (atrybut św. Piotra) i miecz (atrybut św. Pawła). Konkretny układ klucza i miecza został wybrany przez władze gminy, którym przedstawiono także projekty z dwoma kluczami Piotrowymi (złotym i srebrnym).

Nawiązując do miejscowych jezior, rzek i stawów hodowlanych, projektanci postanowili umieścić w herbie wizerunek ryby. Wybrano karpia, jako jeden ze szlachetniejszych spotykanych tutaj gatunków. Ponieważ zbiorniki i cieki wodne na terenie gminy są liczne, projektanci uznali, że rysunek ryby można zwielokrotnić. Dodatkowo, rybom nadana została taka postawa, aby jak najlepiej komponowały się ze skrzyżowanymi kluczem i mieczem z jednej strony i z podstawą tarczy z drugiej strony.

Reasumując, projektanci proponują, aby herbem gminy Uścimów był:

W polu błękitnym miecz srebrny w pas, ostrzem w prawo, z rękojeścią złotą, na którym klucz złoty w słup, pod nimi dwa karpie od siebie.

Dopuszcza się, na potrzeby poligrafii i grafiki komputerowej, wyrażanie tynktury złotej przez kolor złoty, srebrnej przez kolor biały. Jednakże wszędzie tam, gdzie jest to technicznie możliwe bez uzyskania barw wizualnie odbiegających od srebra i złota, należy używać barwy srebrnej i złotej. W szczególności przy wyjątkowo uroczystych realizacjach herbu, np. na sztandarze (wówczas do wykonania godeł herbu należy użyć nici srebrnej i złotej), albo ozdobnych futerałach (złota i srebrna farba).

Flaga gminy Uścimów

Flaga gminy Uścimów to płat prostokątny o proporcjach 5:8 (wysokość do długości), podzielona pionowo na dwie równe części – od drzewca błękitną, zaś w części swobodnej podzieloną na 7 równych pasów poziomych kolejno błękitny, żółty, biały, błękitny, żółty, błękitny. Część przy drzewcu zawiera w części centralnej herb gminy Uścimów wysokości 6/7 wysokości płata flagi. Układ flagi przypomina nieco układ flagi powiatu lubartowskiego, co może stanowić przyczynek do stworzenia spójnego systemu flag samorządowych w powiecie.

Banner gminy Uścimów

Banner gminy Uścimów jest pionowym odwzorowaniem flagi na płacie o proporcjach 4:1 (wysokość do szerokości). Godło herbu Gminy, o szerokości 6/7 szerokości płata, jest umieszczone w części centralnej górnej połowy płata.

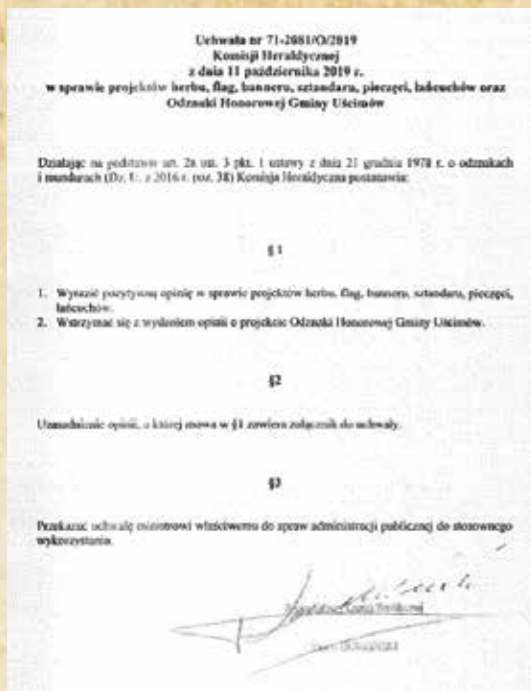
Flaga stolikowa gminy Uścimów

Flaga stolikowa gminy Uścimów jest pionowym odwzorowaniem flagi na płacie o proporcjach 2:1 (wysokość do szerokości) przeznaczonym do zawieszania na poprzeczce mocowanej do stojaka. Godło Herbu Gminy, o szerokości 5/7 płata, jest umieszczone w części centralnej górnej połowy płata. (...)

Sztandar gminy Uścimów

Sztandar gminy Uścimów to płat kwadratowy o wymiarze 100x100 cm, obszyty z trzech boków złotą frędzlą szerokości 5 cm, czwarty zaś bok jest przymocowany do drzewca koluszkami umocowanymi na szpili. Drzewce sztandaru z drewna toczonego, o długości 200 cm, zwieńczone jest ozdobnym ażurowym grotem, w który wpisane jest godło herbu gminy. Strona prawa sztandaru jest czerwona, z godłem państwowym w części centralnej. Strona lewa, samorządowa, jest biała, z błękitnym ośmiobokiem, którego górne i boczne krawędzie pokrywają się z krawędziami płata sztandaru; w jego części centralnej godło herbu Gminy, nad nim napis majuskułowy, poziomy GMINA, zaś pod nim majuskułowy, półkolisty UŚCIMÓW. W białych rogach płata znajdują się błękitne napisy kolejno idąc ruchem wskazówek zegara: 1432 (najdawniejsza wzmianka o wsi z terenu gminy – Jedlance), 1442 (najdawniejsza wzmianka o Uścimowie), 1867 (powołanie do istnienia gminy Uścimów), 2020 (rok fundacji sztandaru).

63. Uchwała Nr XXXV/248/06 Rady Powiatu w Lubartowie z dnia 23 października 2006r.



Uchwała nr 71-2081/O/2019 Komisji Heraldycznej z 11 października 2019r. w sprawie projektów herbu, flagi, banneru, sztandaru, pieczęci, łańcuchów oraz Odznaki Honorowej Gminy Uścimów.

Gmina Wieniawa

Gmina wiejska w województwie mazowieckim, w powiecie przysuskim. W skład gminy wchodzi dwadzieścia jeden sołectw: Brudnów, Głogów, Jabłonica, Kamień Duży, Kłudno, Kochanów Wieniawski, Komorów, Koryciska, Plec, Pogroszyn, Romualdów, Ryków, Skrzynno, Sokolniki Mokre, Sokolniki Suche, Wieniawa, Wola Brudnowska, Wydrzyn, Zagórze, Zawady i Żuków.



Mapa Gminy Wieniawa

Symbole Gminy Wieniawa opracowali Kamil Wójcikowski i Robert Fidura.

UCHWAŁA Nr XIX.28.2020 RADY GMINY WIENIAWA

z dnia 20 lipca 2020 r.

w sprawie ustanowienia herbu, flagi, banneru i pieczęci Gminy Wieniawa⁶⁴.

Na podstawie art. 18 ust. 2 pkt 13 ustawy z dnia 8 marca 1990 r. o samorządzie gminnym (Dz. U. z 2020 r. poz. 713) oraz art. 3 ustawy z dnia 21 grudnia 1978 r. o odznakach i mundurach (Dz. U. z 2016 r. poz. 38 z późn. zm.) po zasięgnięciu opinii Ministra Spraw Wewnętrznych i Administracji Rada Gminy w Wieniawie, uchwala co następuje:

§ 1.

1. Ustanawia się herb Gminy Wieniawa według opisu zawartego w § 2 uchwały.

2. Wzór graficzny herbu określa załącznik Nr 1 do uchwały.

§ 2. Herb Gminy Wieniawa przedstawia w polu błękitnym Św. Katarzynę oraz Św. Szczepana. Obaj święci są męczennikami, dlatego trzymają palmy. Święta Katarzyna przedstawiona jest jako księżniczka, w długim płaszczu i w koronie, z jednym z narzędzi swojego męczeństwa - połamanym kołem z ostrzami. Święty Szczepan nosi szatę diakona i oprócz palmy także trzyma narzędzia swego męczeństwa - kamienie. Inicjał S został zamieszczony u spodu tarczy i wystylizowany zgodnie z pierwotnym z pieczęci Skrzynna odcisniętej w 1566 roku, tj. litera jest "krępa", zakończona ozdobnymi szeryfami.

§ 3.

1. Ustanawia się flagę Gminy Wieniawa według opisu zawartego w § 4 uchwały.

2. Wzór graficzny flagi określa załącznik Nr 2 do uchwały.

§ 4. Flaga Gminy Wieniawa jest płatem o proporcjach 5:8 (wysokość do długości), pionowo podzielonym na pasy szerokości licząc od drzewca 10/16, 3/16 i 3/16 szerokości płata kolejno błękitny, biały, czarny w wariacie 1, zaś błękitny, biały i złoty w wariacie 2. Pośrodku pasa błękitnego godło herby gminy wysokości 9/10 wysokości płata.

§ 5.

1. Ustanawia się flagę stolikową Gminy Wieniawa według opisu zawartego w § 6 uchwały.

2. Wzór graficzny flagi stolikowej określa załącznik Nr 3 do uchwały.

§ 6. Flaga stolikowa Gminy Wieniawa to prostokątny płat materiału o proporcji 1:2 (szerokość do wysokości), będący pionowym odwzorowaniem flagi przy odpowiedniej, proporcjonalnej modyfikacji rozmiaru poszczególnych pasów. Flagę stolikową mocuje się na stelażu z podstawką.

§ 7.

1. Ustanawia się banner Gminy Wieniawa według opisu zawartego w § 8 uchwały.

2. Wzór graficzny banneru określa załącznik Nr 4 do uchwały.

§ 8. Banner Gminy Wieniawa to prostokątny płat materiału o proporcji 1:4 (szerokość do wysokości), będący pionowym odwzorowaniem flagi przy odpowiedniej, proporcjonalnej modyfikacji rozmiaru poszczególnych pasów.

(...)

64. Tekst uchwały został opublikowany w Dzienniku Urzędowym Województwa Mazowieckiego w dniu 23 lipca 2020r., poz. 7995.


§ 11.

1. Symbole, o których mowa w § 1-10 uchwały, stanowią własność Gminy Wieniawa, są znakami prawnie chronionymi i mogą być używane wyłącznie w kształcie, proporcjach i kolorach zgodnych ze wzorami graficznymi ustalonymi w niniejszej uchwale.


2. Uzasadnienie zastosowanej symboliki w herbie, fladze, banerze i pieczęci oraz rys historyczny zawiera załącznik nr 6 do uchwały.

§ 12. Wykonanie uchwały powierza się Wójtowi Gminy Wieniawa.

§ 13. Uchwała wchodzi w życie po upływie 14 dni od dnia ogłoszenia w Dzienniku Urzędowym Województwa Mazowieckiego⁶⁵.



Herb Gminy Wieniawa (rysunek z uchwały)



Herb Gminy Wieniawa (rysunek ze strony Gminy)



Flaga Gminy Wieniawa z wymiarowaniem (rysunek z uchwały)

65. Wejście w życie 7 sierpnia 2020r.



Flaga Gminy Wieniawa



Flaga stolikowa Gminy Wieniawa z wymiarowaniem



Banner Gminy Wieniawa z wymiarowaniem

Uzasadnienie heraldyczno-historyczne projektów symboli gminy Wieniawa dostępne jest na stronie Dziennika Urzędowego Województwa Mazowieckiego: <https://edziennik.mazowieckie.pl/legalact/2020/7995/> (dostęp 02.04.2021r.)

Łaskarzew

Miasto Łaskarzew położone jest w województwie mazowieckim, w powiecie garwolińskim. Jest siedzibą gminy wiejskiej Łaskarzew.

Projekty symboli Łaskarzewa opracował Włodzimierz Chorążki.

UCHWAŁA Nr XXII/125/2020 RADY MIASTA ŁASKARZEW

z dnia 24 czerwca 2020 r.

w sprawie ustanowienia herbu, flagi i pieczęci Miasta Łaskarzewa oraz zasad i warunków ich używania⁶⁶

Na podstawie art. 18 ust. 2 pkt 13 ustawy z dnia 8 marca 1990 r. o samorządzie gminnym (Dz. U. z 2020 r. poz. 713.) i art. 3 ust. 1 ustawy z dnia 21 grudnia 1978 r. o odznakach i mundurach (Dz. U. z 2016 r. poz. 38), po uzyskaniu opinii ministra właściwego do spraw administracji publicznej Rada Miasta Łaskarzew uchwala, co następuje:

§ 1. Ustanawia się herb, flagę i pieczęć Miasta Łaskarzew, których graficzny wzór stanowią odpowiednio załączniki: Nr 1, Nr 2 i Nr 3 do niniejszej uchwały.

§ 2. Herb Miasta Łaskarzew przedstawia na tarczy herbowej późnogotyckiej typu hiszpańskiego w polu błękitnym (niebieski) klucze św. Piotra w skosy złoty i srebrny na mieczu św. Pawła o żelazcu (głowni) srebrnym ku czółu tarczy, rękojeści i jelcu złotym.

§ 3. Flagą Miasta Łaskarzew jest błękitny (niebieski) płat tkaniny o proporcjach: 8:5 przy drzewcu z herbem Miasta Łaskarzew (załącznik nr 1) barwy na fładze odzwierciedlają barwną tynkturę herbu Miasta Łaskarzew.

(...)

§ 5.

1. Herb, flaga i pieczęć Miasta Łaskarzew określone w § 2, § 3 i § 4 oraz w załącznikach Nr 1, Nr 2 i Nr 3 niniejszej uchwały są znakami prawnie chronionymi.

2. Rozpowszechnianie z wyłączeniem publikacji naukowych, popularnonaukowych i służących celom promocji Miasta Łaskarzew oraz używanie herbu, flagi i pieczęci okolicznościowej Miasta Łaskarzew wymaga zgody Burmistrza Miasta Łaskarzew.

3. Zasady i warunki używania herbu, flagi i pieczęci okolicznościowej Miasta Łaskarzewa stanowią załącznik Nr 4 do niniejszej uchwały.

§ 6. Wykonanie uchwały powierza się Burmistrzowi Miasta Łaskarzew.

§ 7. Uchwała wchodzi w życie po upływie 14 dni od dnia ogłoszenia w Dzienniku Urzędowym Województwa Mazowieckiego⁶⁷.

66. Tekst uchwały został opublikowany w Dzienniku Urzędowym Województwa Mazowieckiego w dniu 31 lipca 2020r., poz. 8217.

67. Wejście w życie 15 sierpnia 2020r.




■ CMYK 0, 15, 100, 0 ■ CMYK 100, 25, 0, 0
■ CMYK 0, 0, 0, 100

Herb Łaskarzewa oraz wzorniki barw



■ CMYK 0, 15, 100, 0 ■ CMYK 100, 25, 0, 0
■ CMYK 0, 0, 0, 100

Flaga Łaskarzewa oraz wzorniki barw



Wymiary flagi Łaskarzewa

Zasady i warunki używania herbu i flagi Miasta Łaskarzew

§ 1. Herb jest głównym elementem symboli Miasta Łaskarzew

§ 2. Herb i pozostałe symbole samorządowe Miasta Łaskarzewa mogą być używane wyłącznie w sposób zapewniający im należyty szacunek i prestiż oraz powagę przewidzianą prawem dla insygniów władzy.

§ 3.

1. Herbu i flagi Miasta Łaskarzew używają:

- 1) Rada Miejska,
- 2) Burmistrz Miasta i jego zastępcy,

3) jednostki organizacyjne miasta oraz miejskie służby, inspekcje i straże do celów związanych z realizacją zadań ustawowych.

2. Na budynkach administracyjnych będących siedzibą władz miejskich umieszcza się tablicę z wizerunkiem herbu.

3. Na budynkach będących siedzibami jednostek, o których mowa w ust. 1 pkt 3 wizerunek herbu miasta może być umieszczony na tablicach informacyjnych z nazwą jednostki.

§ 4. W czasie świąt narodowych flagę podnosi się obok flagi państwowej, wojewódzkiej i powiatowej zgodnie z zasadami określonymi w stosownych przepisach. Dotyczy to budynku będącego siedzibą władz miejskich, jednostek organizacyjnych, służb, inspekcji i straży w Mieście.

§ 5.

1. Flaga może być wywieszana (podnoszona) przed budynkiem lub na budynku stanowiącym siedzibę organów Miasta i może ona zostać opuszczona do połowy masztu lub przewiązana kirem w czasie trwania żałoby narodowej.

2. Flaga może być używana podczas uroczystości miejskich, powiatowych i wojewódzkich.

(...)

§ 7. Wizerunek herbu Miasta może być używany przez inne podmioty do celów nie komercyjnych lub komercyjnych pod warunkiem uzyskania zgody Burmistrza Miasta Łaskarzew.

III. Współczesna i dawna symbolika Łaskarzewa⁶⁸

(...) Miasto Łaskarzew używało swojego starego herbu od momentu odzyskania praw miejskich w roku 1969. Od tego czasu znane są różne graficzne wzory tegoż herbu (zob. Rys. 1, Rys. 2, Rys. 3 i Rys. 4). W dniu 5 czerwca 2003 roku Rada Miejska Łaskarzewa uchwaliła statut miasta, w którym znalazł się załącznik z wizerunkiem herbu (zob. Rys. 6). Niestety brakuje wcześniejszej uchwały dotyczącej symboli miasta. Należy jasno stwierdzić, iż używany do dnia dzisiejszego herb nigdy nie był jednak weryfikowany przez Komisję Heraldyczną przy MSWiA, a wcześniejsze graficzne wzory herbu miasta są poprawniejsze. Chodzi o wizerunki z wydawnictwa „Miasta polskie w Tysiącleciu”, Warszawa 1965-67 (zob. Rys. 1); wizerunek w „Herbarz miast polskich”, Warszawa 1994 (zob. Rys. 2). Również w łaskarzewskim lokalnym czasopiśmie „Nasze Sprawy” widnieje poprawniejszy rysunek herbu miasta (zob. Rys. 3). OSP Łaskarzewa używa emblematu z godłem przypominającym to z herbu Łaskarzewa (zob. Rys. 5).



Rys. 1



Rys. 2



Rys. 3

68. Wybrane fragmenty opracowania historyczno-heraldycznego pt. „Heraldyka Miasta Łaskarzew” autorstwa Włodzimierza Chorążkiego dostępne na stronie: <https://www.miastolaskarzew.pl/art,244,herb-flaga-pieczec-miasta.html> (dostęp 02.04.2021r.)



Rys. 4



Rys. 5



Rys. 6



Rys. 7



Rys. 8a



Rys. 8b

Przedstawione wyżej wzory herbów miasta Łaskarzew były używane na przestrzeni ostatnich sześćdziesięciu lat. Odwołuje się on do wizerunków herbu Łaskarzewa na pieczęciach odcisniętych przy dokumentach pochodzących z roku 1566 (najstarszy) i z roku 1811 (najpóźniejszy). Z tym zastrzeżeniem, że dokumenty z XVI i 1 poł. XVII opieczetowano tłokiem, który sporządzono najprawdopodobniej jeszcze na przełomie XV/XVI wieku (zob. Rys. 7)⁶⁹. Natomiast pieczęcie odcisnięte na do-

69. Odciski pieczęci w Muzeum Narodowym Miasta Krakowa, Zbiór Wittyga nr 558/2 (przy dokumencie datowanym na 1566 rok) i 558/55 (dokument z 1783 roku). Legenda w otoku jeszcze majuskułą gotycką, słabo czytelna: SIGIL...(?) CIVI...(?). Obydwa odciski pieczęci mają średnicę ponad 42 mm.

kumentach z końca XVIII wieku (zob. Rys. 8a i Rys. 8b)⁷⁰.

Na pieczęciach z okresu Królestwa Polskiego zamiast opisanego wyżej miejskiego herbu widnieje godło z orłem, który przypuszczalnie wprowadzony został dekretem z dnia 11 października 1822r. i potwierdzony przez Komisję Rządową Spraw Wewnętrznych w 1842 roku.

W okresie międzywojennym prof. Marian Gumowski sporządził szkic kolorowego herbu miasta Łaskarzew zamieszczony w zbiorze tablic z herbami miejskimi przygotowanym przez Teodora Chrząńskiego w roku 1847 (zob. Rys. 9)⁷¹. Niestety i te tablice nie przetrwały II wojny światowej.



Rys. 9


Z opisu prof. Mariana Gumowskiego wynika, iż srebrne klucze w skosy i miecz znajdowały się na polu tarczy o barwie... kawowej (ciemnobrunatnej)! Wnioskować należy, iż Teodorowi Chrząńskiemu w latach 40. XIX wieku rzeczywiście znana była pieczęć miasta Łaskarzewa z herbem, ale nieznanym był mu jej barwny wizerunek. Stąd zapewne fantazyjna barwa pola tarczy herbowej.

IV. Projekty herbu Miasta Łaskarzew


Optymalny kształt tarczy herbowej to tzw. późnośredniowieczna tarcza typu hiszpańskiego a barwa jej pola – błękitna (niebieska), a godła i symbole srebrne lub złote:

70. AGAD, akta Komisji Rządowej Spraw Wewnętrznych, Nr 3757. Odcisk pieczęci przy dokumencie z 1811 roku, identyczna pieczęć przy innych dokumentach z lat 1812-14. (zob.) Kubiak Krystyna, Z dziejów Łaskarzewa (1418-1864), [w:] Rocznik Mazowiecki 1972, Nr 4, s. 365-400. Fragment dotyczący herbu – s. 386.

71. Marian Gumowski, Zbiór pieczęci miejskich. Kartoteka pieczęci i herbów miejskich w układzie alfabetycznym, Nr 1486 [Muzeum Narodowe Miasta Krakowa]. W zbiorze tym znajdują się przecierki pieczęci miejskiej przyłożonej do dokumentu z roku 1783. Ta sama pieczęć widnieje w publikacji Feliksa Kiryka, Urbanizacja Małopolski: województwo sandomierskie: XIII-XVI wiek.



Wersja 1a



Wersja 1b

V. Projekty flagi Miasta Łaskarzew



Wersja 1a



Wersja 1b



Wersja 1c



Wersja 2a



Wersja 2b



Wersja 2c

m.in.: cnoty i cechy charakteru, ciała niebieskie, kamienie szlachetne, metale i żywioły:

1. Złoto (zółcień) symbolizuje Boski majestat, objawienie Ducha Świętego, glorię zmartwychwstania, szlachetność, wspaniałość, życzliwość, Słońce, topaz, złoto i światło.
2. Srebro (biel) to symbol czystości, uczciwości i lojalności oraz pokory, a także Księżycy, perły, srebra, wody i pokoju.
3. Czerwień to barwa krwi Odkupiciela, symbol Syna Bożego oraz Boskiego pomazańca (króla). Oznacza też miłość, dzielność, poświęcenie i żarliwość. Jest barwą Marsa, rubinu, ognia i wojny.
4. Błękit jest barwą Matki Bożej, nieba, wiary, prawdy, lojalności, wierności, stałości, Wenus, szafiru, miedzi i powietrza.
5. Zieleń symbolizuje sprawiedliwych i wybranych, nowe życie, nadzieję, żywotność, obfitość, zdrowie i piękno. Jest barwą Merkurego, szmaragdu i rtęci.
6. Purpura (fiolet) jest barwą Zbawiciela, Boga Ojca, symbolem męczeństwa i pokuty, dobroci, hojności, mądrości, dumy i umiarkowania. Przypisuje się ją Jowiszowi, ametystowi, cynie i chmurom.
7. Czerń to symbol śmierci, żałoby, smutku, piekła, nocy, ołowiu i Ziemi.
8. Rzadko lub bardzo rzadko stosowane są w heraldyce i weksylogii tzw. barwy pomocnicze – barwy naturalne: brąz, oranż (pomarańczowy), popielaty (szary) oraz kolor cielisty (barwa ciała), nie posiadają one uniwersalnej symboliki.

Powiat Przeworski

Powiat położony w województwie podkarpackim. W skład powiatu wchodzi:

- gminy miejskie: Przeworsk;
- gminy miejsko-wiejskie: Kańczuga, Sieniawa;
- gminy wiejskie: Adamówka, Gać, Jawornik Polski, Przeworsk, Tryńcza, Zarzecze;
- miasta: Przeworsk, Kańczuga, Sieniawa.

Autorem projektu herbu⁷² i sztandaru Powiatu Przeworskiego jest Henryk Seroka.

UCHWAŁA Nr XV/166/20 RADY POWIATU PRZEWORSKIEGO

z dnia 27 lipca 2020 r.

w sprawie ustanowienia sztandaru Powiatu Przeworskiego oraz zasad jego używania⁷³

Na podstawie art. 12 pkt 11 ustawy z dnia 5 czerwca 1998 r. o samorządzie powiatowym (tekst jedn.: Dz. U. z 2020 r. poz. 920) w związku z art. 3 ust. 1 ustawy z dnia 21 grudnia 1978 roku o odznakach i mundurach (Dz. U. z 2016 r. poz. 38 ze zm.) po uzyskaniu pozytywnej opinii Ministra Spraw Wewnętrznych i Administracji

72. Herb Powiatu Przeworskiego został ustanowiony uchwałą Rady Powiatu Przeworskiego z dnia 14 stycznia 2011r., a opublikowany w Dzienniku Urzędowym Województwa Podkarpackiego w dniu 25 stycznia 2011r. Nr 9, poz. 218.

73. Tekst uchwały został opublikowany w Dzienniku Urzędowym Województwa Podkarpackiego w dniu 12 sierpnia 2020r., poz. 3248.

Rada Powiatu Przeworskiego uchwala:

- § 1. Ustanawia się sztandar Powiatu Przeworskiego według wzoru graficznego przedstawionego w załączniku nr 1 do uchwały
- § 2. Przyjmuje się zasady używania sztandaru Powiatu Przeworskiego określone w regulaminie stanowiącym załącznik nr 2 do uchwały.
- § 3. Wykonanie uchwały powierza się Zarządowi Powiatu Przeworskiego
- § 4. Uchwała wchodzi w życie po upływie 14 dni od dnia ogłoszenia w Dzienniku Urzędowym Województwa Podkarpackiego⁷⁴.



Strona odwrotna sztandaru Powiatu Przeworskiego



Strona główna sztandaru Powiatu Przeworskiego



Głowica sztandaru Powiatu Przeworskiego

Regulamin używania sztandaru powiatu Przeworskiego

§ 1. Zasady ogólne

1. Sztandar Powiatu Przeworskiego jest zewnętrznym znakiem symbolizującym Powiat Przeworski jako jednostki samorządu terytorialnego i używany jest w sposób zapewniający mu należyta cześć i szacunek.
2. Sztandar Powiatu Przeworskiego jest własnością Powiatu Przeworskiego.
3. Używanie sztandaru nie może godzić w dobre obyczaje, prestiż i interes Powiatu Przeworskiego.
4. Sztandar powinien być w sposób szczególny chroniony, przechowywany i eksponowany.
5. Wystawianie i obchodzenie się ze sztandarem w trakcie przewożenia wymaga szczególnej staranności.
6. Opiekę nad sztandarem sprawuje Starosta Przeworski.
7. Sztandar przechowywany jest w Starostwie Powiatowym w Przeworsku, w miejscu do tego przeznaczonym, zapewniającym mu należyta ekspozycję i zabezpieczenie (zamykana gablota w reprezentacyjnym miejscu).

§ 2. Uroczystości z udziałem sztandaru

1. Sztandar używany jest podczas:
 - a) uroczystych sesji Rady Powiatu w Przeworskiego,
 - b) ślubowania radnych,
 - c) ważnych uroczystości samorządowych i państwowych,
 - d) doniosłych rocznic i świąt państwowych,
 - e) składania kwiatów w Miejscach Pamięci Narodowej przez władze samorządowe,
 - f) nadawania tytułów honorowych,
 - g) ceremonii pogrzebowych osób zasłużonych dla Powiatu Przeworskiego,
 - h) uroczystości z udziałem oficjalnych przedstawicieli Powiatu Przeworskiego.
 - i) Oficjalnych spotkań Rady i Zarządu Powiatu oraz Starosty i Przewodniczącego Rady Powiatu Przeworskiego
2. Decyzje dotyczące udziału pocztu sztandarowego ze sztandarem w uroczystościach podejmuje Starosta Przeworski w porozumieniu z Przewodniczącym Rady Powiatu Przeworskiego lub Wiceprzewodniczącym, podczas nieobecności Przewodniczącego

74. Wejście w życie 27 sierpnia 2021r.

Użyte barwy (tynktura) w projektach herbu i flagi miasta Łaskarzew mają znaczenie symboliczne. Z barwami tymi należy wiązać (obok symboliki chrześcijańskiej) inne znaczenia,

3. Podczas uroczystości pogrzebowych lub w okresie żałoby narodowej sztandar zostaje udekorowany czarnym kirem.

§ 3. Poczet sztandarowy

1. Podczas uroczystych wystąpień sztandar niesiony jest przez poczet sztandarowy.

2. Poczet sztandarowy stanowią trzy osoby: sztandarowy i dwóch asystentów.

3. Osobowy skład pocztu sztandarowego powołuje odrębnym zarządzeniem Starosta Przeworski spośród etatowych pracowników Starostwa Powiatowego w Przeworsku.

4. W uzasadnionych sytuacjach Starosta Przeworski może dobrać inną osobę do składu pocztu sztandarowego.

5. Członkowie pocztu sztandarowego występują w strojach wizytowych. Strój wizytowy składa się z białej koszuli, ciemnego krawatu i ciemnego garnituru (dla mężczyzn), białej bluzki i ciemnej spódnicy (dla kobiet).

6. Gdy uroczystości z udziałem pocztu sztandarowego odbywają się w trudnych warunkach pogodowych, dopuszczalny jest inny stosowny strój.

7. Atrybutami pocztu sztandarowego są:

a) białe rękawiczki,

b) szarfa biało - czerwona dla sztandarowego, przepasana przez prawe ramiona i spięta na lewych biodrach.

8. Atrybuty pocztu sztandarowego przechowywane są w siedzibie Starostwa Starosty.

9. Podczas każdorazowego wprowadzania sztandaru na miejsce uroczystości i podczas jego wyprowadzania, uczestników obowiązuje postawa zasadnicza, a członków pocztu musztra.

§ 4. Postanowienia końcowe

1. Interpretowanie postanowień niniejszego regulaminu należy do kompetencji Starosty Przeworskiego.

2. W sprawach nie unormowanych przepisami niniejszego regulaminu mają zastosowanie powszechnie obowiązujące przepisy prawa.

Wyciąg z protokołu Nr XXXVIII/10 z sesji Rady Powiatu Przeworskiego z dnia 29 czerwca 2010 roku

6. Prezentacja projektu herbu i sztandaru Powiatu Przeworskiego

Głos zabrał dr Henryk Seroka z UMCS w Lublinie, który zaprezentował historyczno-heraldyczne uzasadnienie herbu i sztandaru Powiatu Przeworskiego. Poinformował, że po powołaniu powiatu przeworskiego w 1999 roku nieformalną drogą wszedł do użytku jego herb przedstawiający w polu błękitnym złotego (żółtego) orła dwugłowego pod koroną, na piersiach którego umieszczono herb miejski Przeworska.

Herb w tym kształcie powstał z połączenia herbu ziemi przemyskiej oraz herbu stolicy Powiatu. Zabieg połączenia w jeden herb dwóch różnych rodzajów herbów, ziemskiego i miejskiego, nie jest zgodny z tradycją polskiej heraldyki ziemskiej. Także w tworzonych współcześnie herbach powiatowych, kontynuujących tradycje polskiej heraldyki ziemskiej (terytorialnej) unika się łączenia godeł przedstawiających wizerunki orłów poprzez umieszczanie na piersiach miejskich godeł. Takie projekty odrzucały przez Komisję Heraldyczną, jako niezgodne z zasadami heraldyki. Wyjątek stanowiły herby powiatowe z terenu województwa dolnośląskiego, gdzie z uwagi na specyfikę heraldyczną

regionu rozwijaną w luźniejszej łączności ze zwyczajami heraldyki polskiej, łączenie orła dolnośląskiego z herbami kładzionymi na jego piersi, nie bez wątpliwości, uznane zostało za dopuszczalne. Na niewłaściwość dotychczasowego herbu Powiatu Przeworskiego Komisja Heraldyczna zwróciła w swej opinii o projekcie sztandaru.

W związku z powyższym zaistniała potrzeba opracowania projektu herbu odpowiadającego zasadom i tradycjom polskiej heraldyki ziemskiej. Nie ulega przy tym wątpliwości, że główny motyw dotychczasowego herbu dobrany został właściwie, i że punktem wyjścia dla herbu powiatu przeworskiego musi być historyczny herb ziemi przemyskiej. Już przy tym ogólnym stwierdzeniu napotykać jednak na trudności z jednoznacznym zdefiniowaniem wizerunku tego herbu. O ile nie ulega wątpliwości, że godło herbowe ziemi przemyskiej przedstawia dwugłowego orła z koroną, w sprawie kolorystyki orła oraz tarczy herbowej napotykać na daleko idące rozbieżności informacji źródłowych.

Na przestrzeni XV-XX wieku spotykamy trzy wersje barwne herbu ziemi przemyskiej (ujawnione przez dotychczasowe badania): 1) pole błękitne – orzeł złoty, 2) pole błękitne – orzeł srebrny, 3) pole czerwone – orzeł złoty. Która zatem wersja powinna być uznana za właściwą dla herbu ziemi przemyskiej i dla herbu powiatu przeworskiego. Na to pierwsze pytanie nie podejmujemy się udzielić ostatecznej odpowiedzi. Poprzestaniemy jedynie na konstatacji, że aktualny herb naturalnego sukcesora ziemi przemyskiej czyli powiatu przemyskiego przedstawia orła srebrnego w polu błękitnym. Dodajmy, że herb w tym kształcie uzyskał zatwierdzenie Komisji Heraldycznej i pozytywną opinię Ministra Spraw Wewnętrznych w zakresie jego poprawności heraldycznej.

Już ten fakt może wskazywać, że właściwym odniesieniem dla twórcy herbu powiatu przeworskiego jest wersja z orłem srebrnym (białym).

Wyjaśnijmy obecnie przyczyny funkcjonowania różnych wersji barwnych herbu ziemi przemyskiej. Zjawisko to odnotowujemy już u samych początków pojawienia się tego herbu w XV wieku. Oto bowiem w opisie bitwy pod Grunwaldem, w której pod własną ehorągwią bojową stanęło także rycerstwo ziemi przemyskiej, zawartym w *Rocznikach czyli kronice Sławnego Królestwa Polskiego* Jana Długosza znajdujemy informację, że widniał na niej orzeł dwugłowy na błękitnym polu. Ale tenże sam Jan Długosz w herbarzu zatytułowanym *Insignia seu lednodia Incliti Regni Poloniae*, czyli w tzw. Klejnotach, podał informację zapewne odpowiadającą czasom jemu współczesnym, że ziemia przemyska za swój herb używa orła złotego kładzionego w tarczy czerwonej. Kolejne informacje o herbie ziemi przemyskiej spotykamy w wybawianych wersjach drzeworytu sejmowego ze Statutu Łaskiego z 1505 r. Ale i tutaj przekazy są rozbieżne. Widoczne jest staranie środowiska dworu królewskiego o nadanie oficjalnego charakteru jednej z barwnych wersji drzeworytu sejmowego, zawierającego przedstawienie sejmu polskiego w otoczeniu wieńca herbów ówczesnych ziem polskich. Jeden z egzemplarzy Statutu, przechowywany w Archiwum Głównym Akt Dawnych w Warszawie, opieczętowany został pieczęcią króla Zygmunta Augusta. Fakt ten odczytywany jest jako świadectwo oficjalnego charakteru tej wersji herbów ziemskich. Niezależnie od trafności tej hipotezy, stwierdzimy, że egzemplarz z pieczęcią królewską zawiera herb z czerwona tarczą oraz złotym orłem. Wśród rękopiśmiennych i

drukowanych herbarzy polskich z XVI wieku pojawia się wreszcie i trzecia wersja kolorystyczna herbu, z tarczą błękitną, ale z orłem białym (srebrnym).

Dla wyjaśnienia zjawiska istnienia różnych wersji kolorystycznych herbu ziemi przemyskiej istotne są następujące przesłanki. Po pierwsze, różne wersje barwne herbów ziemskich, a także rycerskich, nie należą do odosobnionych zjawisk. Są one nawet typowe dla heraldyki polskiej, w której niestabilność barw jest zjawiskiem często spotykanym. Przekonanie o drugorzędności barwy w heraldyce polskiej ugruntował szesnastowieczny pisarz polityczny Stanisław Orzechowski, wyraził opinię, że „znak i figura czyni herb, nie barwa ani pole” oraz, że „pole ani farba nie należy ku naturze herbowej”. Po drugie, pierwotna złoto-błękitna kolorystyka herbu ziemi przemyskiej, odchodząca od tradycyjnych i opatrzonych w Polsce zestawień kolorystycznych, z przewagą czerwieni oraz bieli, najpewniej wzbudzała wątpliwości i wywoływała dążenie do nadania temu herbowi kolorystyki bardziej społecznie akceptowalnej. Co prawda, nie znamy przykładu zastosowania tarczy czerwonej i orła białego, a tylko zamianę jednej barwy: tarczy z błękitnej na czerwoną, lub orła ze złotej na srebrną (białą).

Przy rozpatrywaniu wersji barw herbu ziemi przemyskiej od którego pochodzić będzie herb powiatu przeworskiego, oprócz zatwierdzonego współcześnie herbu powiatu przemyskiego, znaczenie mają dwie dalsze okoliczności potwierdzające tę wersję barwną. W pierwszej kolejności zwrócić należy uwagę na związki wersji herbu z białym orłem z szeroko rozumianą tradycją lokalną. Mamy tutaj na myśli wersję herbu ziemi przemyskiej w egzemplarzu Statutu Łaskiego należącym do rodziny Tarnowskich. Z tego egzemplarza Statutu zacytowano wizerunek drzeworytu sejmowego reprodukowanego na wklejce pracy S. K. Kuczyńskiego, *polskie herby ziemskie. Geneza, treści, funkcje* (Warszawa 1993). Można przypuszczać, że sposób wybarwienia herbu ziemi przemyskiej, powstał i był przechowywany w kręgu osób znających praktykę stosowania tego herbu, lub też praktykę tę kreujących. I wreszcie, zwrócić należy uwagę na fakt, że wersja z dwugłowym białym orłem uznana została przez komisję heraldyczną powołaną w czasach II Rzeczypospolitej dla ustalenia wizerunków herbów ziemskich jako właściwą wersję herbu ziemi przemyskiej. Wówczas herb ten umieszczony został w projekcie herbu województwa lwowskiego, w którym widniał poniżej lwa ziemi ruskiej.

Uważamy, że podniesione argumenty, przemawiają za uznaniem wersji z orłem białym za właściwą dla powiatu przeworskiego.

Kolejną kwestią pozostaje utworzenie od herbu ziemi przemyskiej herbu dla powiatu przeworskiego. Jest zrozumiałe, że nie może nim być odmienna wersja rysunkowa lub kolorystyczna orła ziemi przemyskiej. Tworzenie tego herbu powinno odbyć się poprzez odwołanie do tradycji polskiej heraldyki ziemskiej, posługującej się w takich przypadkach tzw. uszczerbieniem, oraz do praktyki tworzenia poprawnych współczesnych herbów powiatowych.

Dobrze znaną metodą kreacji nowych herbów jest ich uszczerbienie, polegające na zwielokrotnieniu godła. Z reguły w miejsce jednej figury umieszcza się ją trzykrotnie w układzie 2 w górnej części tarczy i 1 pod nim. Znany jest i inny układ zwielokrotnionego godła, ułożonego w układzie pionowym. W ten sposób w XVII w. utworzony został herb ziemi żydaczowskiej,

przedstawiający trzy lwy ruskie. Na ten casus powołują się współcześni heraldycy z powodzeniem tworząc uszczerbione godła ziemskie. Przypomnijmy też, że pierwotnie powiat żydaczowski przynależał do ziemi przemyskiej, a w XVI w. przyłączony został do ziemi lwowskiej.

Z uwagi na rozbudowane rysunkowo godło dwugłowe orła oraz obecność korony można zaproponować wersję herbu przedstawiającą:

w polu błękitnym trzy orły dwugłowe białe (srebrne), dwa od czoła, trzeci zaś poniżej.

Dla powiatu przeworskiego możliwe jest również zaproponowanie herbu przedstawiającego zamiast trzech dwa orły. Projekt taki przedstawia:

w polu błękitnym dwa orły dwugłowe srebrne (białe) z koronami w słup (tj. w układzie pionowym). Przedłożona propozycja pozwala na powiększenie godeł, dzięki czemu poprawnie pod względem plastycznym przedstawiają się orły z użyciem koron. Choć uszczerbienie poprzez zdwojenie godła jest rzadziej spotykane, wydaje się, że oprócz względów plastycznych na rzecz takiego rozwiązania można przywołać również argument historyczny. Zdwojony orzeł przemyski odnosiłby się do podziału administracyjnego ziemi przemyskiej z XVII-XVIII wieku. Po reformie podziału ziemi przemyskiej liczba jej powiatów wynosząca w I poł. XV w. 11, zredukowana została do dwóch: przemyskiego i przeworskiego położonego na zachód od Sanu. Ma zatem powiat przeworski prawo uważać się drugim powiatem ziemi przemyskiej. Ze stanem tym korespondowałyby dwa orły ziemi przemyskiej w jego herbie.

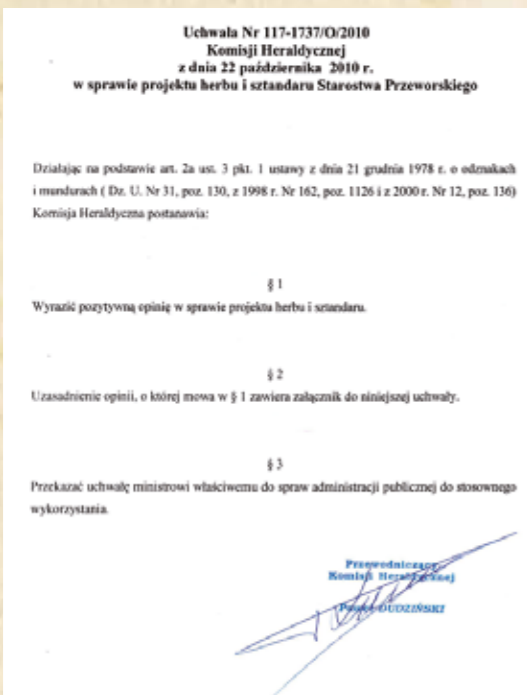
Wyjaśnijmy też, że proponuje się dokończenie heraldyzacji orła przemyskiego poprzez wyróżnienie w jego wybarwieniu tzw. armatury (zbrojby), czyli łap ze szponami oraz dzioba. Zabieg ten zgodny jest z ogólnymi zasadami heraldyki, które nie zawsze znajdowały zastosowanie w polskich herbach. Przy srebrnej (białej) barwie orła właściwy będzie złoty dziób i łapy. Tym samym zaproponowano rezygnację z umieszczania w herbie powiatu herbu Przeworska. Nic nie stoi jednak na przeszkodzie by znalazł on zastosowanie w innych symbolach powiatu: na przykład na sztandarze, oraz (obok innych herbów jednostek samorządowych wchodzących w jego skład) na łańcuchu starosty. Projekt herbu, flagi i sztandaru Powiatu Przeworskiego stanowi załącznik Nr 3 do protokołu.

Starosta Przeworski zauważył, że w roku ubiegłym na 10-lecie powiatu planowano poświęcić i przekazać sztandar, niemniej jednak Komisja Heraldyczna zwróciła swoją opinię na niewłaściwość dotychczasowego herbu Powiatu Przeworskiego. Zaistniała wówczas potrzeba opracowania projektu herbu odpowiadającego zasadom i tradycjom polskiej heraldyki ziemskiej. Starosta zwrócił się do H. Seroki o opracowanie herbu powiatu podobnego do tego który już od ponad 10 lat funkcjonuje.

Również Wicestarosta Marek Frączek zauważył, że funkcjonujący od 10 lat herb jest pewnego rodzaju znakiem firmowym, logiem powiatu dlatego chciałby zachować go w jak najbardziej zbliżonej formie. Nad opracowaniem projektu herbu w bardziej ścisłym gronie powinna debatować Komisja ds. Zdrowia, Edukacji, Kultury, Kultury Fizycznej i Turystyki.



Herb Powiatu Przeworskiego z załącznika Nr 3 protokołu z Nr XXXVIII/10 z sesji Rady Powiatu Przeworskiego z dnia 29 czerwca 2010 roku.



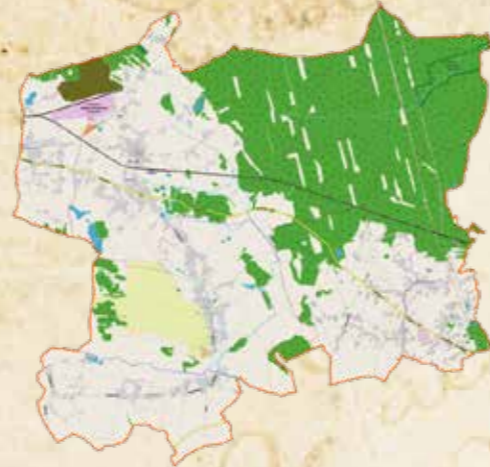
Uchwała Nr 117-1737/O/2010 Komisji Heraldycznej z dnia 22 października 2010r. w sprawie projektu herbu i sztandaru Starostwa Przeworskiego.



Załącznik do uchwały Nr 117-1737/O/2010 Komisji Heraldycznej z dnia 22 października 2010r. w sprawie projektu herbu i sztandaru Starostwa Przeworskiego.

Gmina Suszec

Gmina wiejska położona w województwie śląskim, w powiecie pszczyńskim. W skład gminy wchodzi sześć sołectw: Kobielice, Kryry, Mizerów, Radostowice, Rudziczka i Suszec.



Mapa Gminy Suszec

Symbole Gminy Suszec opracował Alfred Znamierowski.

UCHWAŁA Nr XXIII/186/2020 RADY GMINY SUSZEC

z dnia 13 sierpnia 2020 r.

w sprawie ustanowienia herbu, flagi, flagi stolikowej, banneru i pieczęci Gminy Suszec oraz zasad ich używania⁷⁵

Na podstawie art. 18 ust. 2 pkt 13 ustawy z dnia 8 marca 1990 r. o samorządzie gminnym (tekst jedn.: Dz. U. z 2020 r. poz. 713) oraz art. 3 ust. 1 ustawy z dnia 21 grudnia 1978 r. o odznakach i mundurach (tekst jedn.: Dz. U. z 2016 r. poz. 38.), po zasięgnięciu opinii Ministra Spraw Wewnętrznych i Administracji; Rada Gminy Suszec uchwala, co następuje:

- § 1.**
1. Ustanawia się herb Gminy Suszec według opisu zawartego w § 2 uchwały.
2. Wzór graficzny herbu określa załącznik Nr 1 do uchwały.
- § 2.** Opis heraldyczny herbu Gminy Suszec: w polu błękitnym bezlistne drzewo suche złote na wzgórzu zielonym. W herbie zastosowano tynktury: złotą (żółtą) i błękitną. Są to barwy herbów powiatu pszczyńskiego, w którym znajduje się gmina Suszec i województwa śląskiego, do którego należą powiat i gmina.
- § 3.**
1. Ustanawia się flagę Gminy Suszec według opisu zawartego w § 4 uchwały.
2. Wzór graficzny flagi określa załącznik Nr 2 do uchwały.
- § 4.** Flaga Gminy Suszec to płat prostokątny o proporcjach 5:8 (wysokość do długości), podzielony na trzy nierówne pasy pionowe: niebieski o szerokości 1/8 szerokości flagi, biały o szerokości 3/8 szerokości flagi oraz niebieski o szerokości 4/8 szerokości

^{75.} Tekst uchwały został opublikowany w Dzienniku Urzędowym Województwa Śląskiego w dniu 17 sierpnia 2020r., poz. 6085.

flagi. W części białej umieszczony centralnie herb Gminy Suszec wysokości 1/2 wysokości flagi.

- § 5.**
1. Ustanawia się flagę stolikową Gminy Suszec według opisu zawartego w § 6 uchwały.
2. Wzór graficzny flagi stolikowej określa załącznik Nr 3 do uchwały.
- § 6.** Flaga stolikowa Gminy Suszec jest pionowym odwzorowaniem flagi na płacie o proporcjach 2:1 (wysokość do szerokości) przeznaczonym do zawieszania na poprzeczce mocowanej do stojaka. Herb Gminy Suszec, wysokości 7/20 wysokości płata, jest umieszczony centralnie w białej części flagi.
- § 7.**
1. Ustanawia się banner Gminy Suszec według opisu zawartego w § 8 uchwały.
2. Wzór graficzny banneru określa załącznik Nr 4 do uchwały.
- § 8.** Banner Gminy Suszec jest pionowym odwzorowaniem flagi na płacie o proporcjach 4:1 (wysokość do szerokości). Herb gminy, o wysokości 9/40 wysokości płata, jest umieszczony centralnie w białej części banneru.
- (...)


- § 11.** Prawo do używania symboli, o których mowa w § 1-10, na mocy niniejszej uchwały przysługuje:
1) Radzie Gminy i Wójtowi;
2) Urzędowi Gminy;
3) sołectwom Gminy;
4) gminnym jednostkom organizacyjnym;
5) innym podmiotom wykonującym w imieniu Gminy zadania o charakterze użyteczności publicznej;
6) innym niż wymienione powyżej w punktach 1-5: osobom fizycznym, prawnym, jednostkom organizacyjnym nieposiadającym osobowości prawnej.

- § 12.**
1. Herb, flagę, flagę stolikową i banner Gminy Suszec umieszcza się w pomieszczeniach, na budynkach i przed budynkami stanowiącymi siedzibę albo miejsca obrad organów Gminy.
2. Symbole, o których mowa w ust. 1, mogą być używane w innych miejscach z okazji uroczystości, świąt i rocznic gminnych, państwowych, regionalnych, wyborów Prezydenta, do Sejmu i Senatu RP, samorządowych, do Parlamentu Europejskiego, referendach oraz podczas innych imprez promujących Gminę lub organizowanych przez Gminę.


- § 13.**
1. Herb, flaga, flaga stolikowa i banner mogą być wykorzystywane przez Urząd Gminy, gminne jednostki organizacyjne oraz sołectwa do celów promocji Gminy Suszec.
2. Wykorzystywanie i rozpowszechnianie wizerunku herbu i flagi w celach komercyjnych przez podmioty wymienione w § 11 pkt 6 następuje wyłącznie za zgodą Wójta Gminy Suszec, wyrażoną w formie pisemnej.
3. W przypadku, o którym mowa w ust. 2 zainteresowany podmiot składa do Wójta Gminy Suszec pisemny wniosek, który zawiera uzasadnienie, przewidywany cel wykorzystania symboli oraz projekt graficzny materiałów, na których mają być umieszczone symbole.
- § 14.** Symbole, o których mowa w § 1-10, mogą być umieszczane, używane i rozpowszechniane wyłącznie w sposób zapewniający im należną cześć, powagę i poszanowanie.
- § 15.** W dniu wejścia w życie niniejszej uchwały traci moc

Uchwała Rady Gminy Suszec Nr XXXVI/23/183/94 z dnia 10 maja 1994 r. w sprawie nadania herbu Gminy Suszec.

- § 16.** Wykonanie uchwały powierza się Wójtowi Gminy Suszec.
§ 17. Uchwała wchodzi w życie po upływie 14 dni od dnia ogłoszenia w Dzienniku Urzędowym Województwa Śląskiego⁷⁶.



Herb Gminy Suszec oraz wzorniki barw




Flaga Gminy Suszec oraz wzorniki barw



H (wysokość) = 20, L (długość) = 32
Proporcje 5:8

Wymiary flagi Gminy Suszec

^{76.} Wejście w życie 1 września 2020r.



CMYK 0, 15, 100, 0 **CMYK 100, 15, 0, 0**
 CMYK 70, 0, 100, 0 **CMYK 0, 0, 0, 100**

Flaga stolikowa Gminy Suszec oraz jej wymiary i wzorniki barw



CMYK 0, 15, 100, 0 **CMYK 100, 15, 0, 0**
 CMYK 70, 0, 100, 0 **CMYK 0, 0, 0, 100**

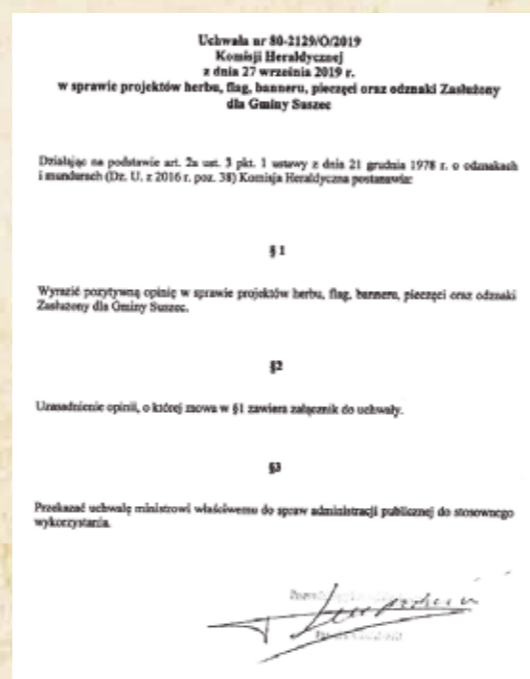
Banner Gminy Suszec oraz jego wymiary i wzorniki barw

podzielony na trzy nierówne pasy pionowe: niebieski o szerokości 1/8 szerokości flagi, biały o szerokości 3/8 szerokości flagi oraz niebieski o szerokości 4/8 szerokości flagi. W części białej umieszczony centralnie herb Gminy Suszec wysokości 1/2 wysokości flagi. W projekcie flagi zastosowano nietypowy podział płata na trzy nierówne pasy pionowe, dzięki czemu herb gminy można było umieścić bliżej skrajów czołowego, co pozwoliłoby być widoczny nawet przy niewielkim wietrze⁷⁷.



197. Pieczęć z 1723 r., AP Wrocław, Kataster karoliński, sygn. 188

Pieczęć Gminy Suszec z 1723r.



Uchwała nr 80-2129/O/2019 Komisji Heraldycznej z 27 września 2019r. w sprawie projektów herbu, flag, banneru, pieczęci oraz odznaki Zasłużony dla Gminy Suszec.

Uroczysta prezentacja nowych symboli Gminy Suszec nie odbyła się z uwagi na sytuację pandemiczną w kraju.

Jako ciekawostkę można dodać, że każde z sołectw (wsi) Gminy Suszec posiada nieoficjalne herby.

Historyczno-heraldyczne uzasadnienie godła herbu oparte jest na pieczęci gminnej z pierwszej połowy XVIII wieku. Na pieczęci tej wyobrażono suche drzewo. W projekcie herbu zachowano tynktury złota (żółta) i błękitną – są to barwy herbów powiatu pszczyńskiego, w którym znajduje się gmina Suszec i województwa śląskiego, do którego należą powiat i gmina. Opis heraldyczny herbu Gminy Suszec: w polu błękitnym bezlistne drzewo suche złote na wzgórzu zielonym. Flaga Gminy Suszec to płat prostokątny o proporcjach 5:8 (wysokość do długości),

⁷⁷ Fragment listu Mariana Pawłasa wójta Gminy Suszec z dnia 19 kwietnia 2021r. do autora w odpowiedzi na wniosek o udzielenie informacji publicznej z dnia 5 kwietnia 2021r.



Kobielice



Kryty



Mizerów



Radostowice



Rudziczka



Suszec

Gmina Tyrawa Wołoska

Gmina wiejska położona w województwie podkarpackim, w powiecie sanockim. W skład gminy wchodzi pięć sołectw: Hołuczki, Rakowa, Rozpucie, Siemuszowa i Tyrawa Wołoska.



Mapa Gminy Tyrawa Wołoska

Symbole Gminy Tyrawa Wołoska opracował Henryk Seroka.

UCHWAŁA Nr XXI/110/2020 RADY GMINY TYRAWA WOŁOSKA

z dnia 17 sierpnia 2020 r.

w sprawie ustanowienia symboli Gminy Tyrawa Wołoska i określenia zasad ich używania⁷⁸

Na podstawie art. 18 ust. 2 pkt 13 ustawy z dnia 8 marca 1990 r. o samorządzie gminnym (Dz. U. z 2020 r. poz. 713), w związku z art. 3 ust. 1 i ust. 3 ustawy z dnia 21 grudnia 1978 r. o odznakach i mundurach (Dz. U. z 2016 r. poz. 38), po uzyskaniu pozytywnej opinii ministra właściwego do spraw administracji publicznej, Rada Gminy Tyrawa Wołoska w celu wyrażenia miejscowej tradycji historycznej i tożsamości Gminy, uchwała symbole i zasady ich używania.

RADA GMINY

uchwała, co następuje:

Symbole Gminy Tyrawa Wołoska

§ 1.

1. Symbolami Gminy Tyrawa Wołoska są: herb Gminy Tyrawa Wołoska, flaga Gminy Tyrawa Wołoska, pieczęć urzędowa Gminy Tyrawa Wołoska z herbem gminy, sztandar Gminy Tyrawa Wołoska oraz insygnia Gminy Tyrawa Wołoska: łańcuch Wójta Gminy Tyrawa Wołoska i łańcuch Przewodniczącego Rady Gminy Tyrawa Wołoska.

2. Otaczanie czcią i szacunkiem symboli Gminy Tyrawa Wołoska jest prawem i obowiązkiem jej władz, wszystkich jednostek organizacyjnych oraz każdego jej mieszkańca.

§ 2.

1. Herbem Gminy Tyrawa Wołoska, zwanym dalej herbem, jest w czerwonym polu tarczy koło wozowe złote (żółte) o siedmiu dzwonach, ósmego brak, a w jego miejscu krzyż kawalerski złoty (żółty) ponad którym trzy gwiazdy srebrne (białe).

2. Wizerunek herbu nawiązuje do tradycji historycznej Tyrawy Wołoskiej, w szczególności do zasług rodziny Tyrawskich herbu Ossoryja w zagospodarowaniu terenu dzisiejszej gminy oraz fundacji Kościoła Parafialnego w Tyrawie Wołoskiej.

3. Wzór graficzny herbu zawiera załącznik nr 1.

§ 3.

1. Flagą Gminy Tyrawa Wołoska, zwaną dalej flagą, jest prostokątny płat tkaniny barwy czerwonej o proporcjach boków jak 5:8, pośrodku którego widnieją figury herbu, bez tarczy.

2. Wzór graficzny flagi zawiera załącznik nr 2.

(...)

§ 5.

1. Sztandar Gminy Tyrawa Wołoska, zwany dalej sztandarem, składa się z dwóch zespolonych płatów oraz drzewca zwieńczonego głowicą.

2. Na pierwszym płacie, na prawo od drzewca (zwanym niekiedy stroną lewą) barwy białej, w kwadracie o barwie białej ciemniejszej pośrodku widnieje herb oraz wizerunek świętego Mikołaja w szatach barwy żółtej, białej i błękitnej, w żółtej infule, z pastorałem białym zwieńczonym żółtą głowicą, prawicą trzymający

⁷⁸ Tekst uchwały został opublikowany w Dzienniku Urzędowym Województwa Podkarpackiego w dniu 1 września 2020r., poz. 3434.

tarczę, napis majuskułowy koloru żółtego umieszczony w dwóch wierszach, od góry GMINA, od dołu TYRAWA WOŁOSKA, przy drzewcu widnieją moty zboża owsa barwy żółtej, a w części swobodnej płata osiem gwiazd barwy białej ciemniejszej w słup.

3. Na drugim płacie, na lewo od drzewca (zwanym niekiedy stroną prawą) barwy czerwonej, pośrodku widnieje wizerunek orła ustalony dla herbu państwowego Rzeczypospolitej Polskiej, zwanego też godłem państwowym.

4. Wielkość płatów sztandaru wynosi 120x120 cm, i obwiedzione są frędzlą koloru żółtego o długości około 8 cm.

5. Głowica sztandaru, osadzona na metalowej tulei drzewca w kolorze złocistym, wykonana jest w metalu w kolorze złocistym i przedstawia krzyż kawalerski.

6. Widniejący na pierwszym płacie sztandaru wizerunek św. Mikołaja nawiązuje do świętego patrona kościoła parafialnego w Tyrawie Wołoskiej i tradycji historycznej związanej z fundacją kościoła w XVI wieku. Motyw zboża owsa nawiązuje do rolnictwa i warunków naturalnych gminy, gwiazdy odwołują się do dawnej wiejskiej pieczęci Tyrawy Wołoskiej, a ich liczba odnosi się do obecnej liczby sołectw w gminie. Orzeł Biały jako symbol państwowy Rzeczypospolitej Polskiej wyraża wierność państwu polskiemu oraz przywiązanie i miłość do Ojczyzny. Głowica sztandaru przedstawiająca krzyż z herbu Ossorya symbolizuje przywiązanie do wiary i tradycji narodowych.

7. Wzór graficzny sztandaru, dwóch płatów i głowicy, zawierają załączniki nr 4a, 4b, 4c.

(...)

§ 8.

1. Symbolom państwowym Rzeczypospolitej Polskiej przysługują pierwszeństwo przed symbolami Gminy Tyrawa Wołoska.

2. Symbole Gminy Tyrawa Wołoska umieszczane są przed symbolami, odpowiednio: innych jednostek samorządu terytorialnego, organizacji społecznych i zawodowych, innych państw oraz organizacji międzynarodowych.

§ 9.

1. Herb umieszczany jest na gmachu Gminy Tyrawa Wołoska, zwanego dalej urzędem, w sali posiedzeń Rady Gminy Tyrawa Wołoska, zwanej dalej salą obrad rady oraz w pomieszczeniach urzędowych urzędu, w szczególności Wójta i Przewodniczącego Rady.

2. Herb może być umieszczany na sztandarach oraz na gmachach i w pomieszczeniach urzędowych jednostek organizacyjnych Gminy Tyrawa Wołoska, na drukach i blankietach urzędowych urzędu, Wójta, Przewodniczącego Rady, dyplomach i pismach okolicznościowych, stosownych przedmiotach będących własnością gminy oraz materiałach informacyjnych i promocyjnych wydawanych przez urząd i jednostki organizacyjne gminy.

§ 10.

1. Flaga wywieszana jest na gmachu urzędu w dniu obrad rady z prawej strony flagi państwowej (lewej dla patrzącego), na gmachu urzędu i na gmachach jednostek organizacyjnych gminy, w czasie świąt państwowych, uroczystości i rocznic państwowych, w dniu oficjalnej wizyty składanej w gminie przez najwyższych przedstawicieli władz państwowych Rzeczypospolitej Polskiej oraz przedstawicieli najwyższych władz państwowych innego państwa lub jego ambasadora.

2. Za zgodą Wójta flaga może być wywieszana na siedzibie urzędu w inne dni niż wymienione w pkt 1, w miejscach publicznych,

na budynkach i przy ulicach, w szczególności w dniach uroczystości miejsko-gminnych z wymogiem oświetlenia w przypadku pozostawienia jej na noc oraz ustawiana w pomieszczeniach urzędowych Wójta, Przewodniczącego Rady i w sali obrad rady. (...)

§ 12.

1. Sztandar Gminy Tyrawa Wołoska, zwany dalej sztandarem, wnoszony jest i ustawiany w sali obrad rady w czasie jej posiedzenia inauguracyjnego i składania ślubowania przez nowo wybranych radnych, posiedzenia zamykającego kadencję rady oraz w czasie uroczystych posiedzeń rady.

2. Sztandar noszony jest przed radą w trakcie jej przemarszu uroczystego lub przemarszu uroczystego z udziałem upoważnionego przedstawiciela rady.

3. Sztandar może być noszony i wystawiony w czasie uroczystości z udziałem Rady lub jej upoważnionego przedstawiciela oraz w innych okolicznościach, za zgodą Przewodniczącego Rady. (...)

§ 15.

1. Herb i flaga mogą być używane przez każdego mieszkańca gminy, w szczególności w dniu uroczystości gminnych.

2. Wizerunki herbu i flagi mogą być używane na przedmiotach przeznaczonych do obrotu handlowego i w celach komercyjnych za zgodą Wójta.

3. Herb i flaga oraz poszczególne elementy tych symboli mogą być używane tylko w wersjach nieprzekształconych i zgodnych z ich wzorami graficznymi, określonymi w niniejszej uchwale. (...)

4. Wizerunki lub elementy wizerunków pieczęci urzędowych gminy z herbem, sztandaru, łańcucha Wójta i łańcucha Przewodniczącego Rady mogą być używane przez osoby i instytucje nie wymienione w uchwale za zgodą odpowiednio Wójta lub Przewodniczącego Rady z wyłączeniem przeznaczenia do obrotu handlowego i celów reklamowych.

§ 16. Wykonanie uchwały powierza się Wójtowi Gminy Tyrawa Wołoska

§ 17. Uchwała wchodzi w życie po upływie 14 dni od ogłoszenia w Dzienniku Urzędowym Województwa Podkarpackiego⁷⁹.



Herb Gminy Tyrawa Wołoska



Flaga Gminy Tyrawa Wołoska



Głowica sztandaru Gminy Tyrawa Wołoska



Strona główna sztandaru Gminy Tyrawa Wołoska



Strona odwrotna sztandaru Gminy Tyrawa Wołoska

Herb Gminy Tyrawa Wołoska w świetle miejscowej tradycji historycznej i zasad heraldyki – uzasadnienie projektu herbu z opisem projektów flagi, pieczęci, sztandaru, insygniów oraz Odznaki Honorowej⁸⁰

(...) W poszukiwaniu elementów tradycji historycznej gminy, mogących posłużyć do wyrażenia ich w herbie, wyróżnić należy te fakty, które odegrały decydującą rolę w ukształtowaniu się wspólnoty gminnej w ramach współczesnej jednostki samorządu terytorialnego. Przesłanki historyczne ustanowienia gminy z ośrodkiem w Tyrawie Wołoskiej, sięgają odległej przeszłości i wiążą się z wykształceniem klucza dóbr dziedzicznych w XV-XVI w. Dobra te należały do rodziny Tyrawskich herbu Ossorya, którzy przyjęli nazwisko od nazwy wsi. O rodzie tym, w II połowie XVI wieku pisał Bartosz Paprocki, nazywając ich Terawskimi: „W sanockiej ziemi jest dom możny i rozrodzony Terawskich, wszakoż tam mężowie szczerzy i uprzejmi”⁸¹.

Drugim faktem historycznym, który zdecydował o współczesnej roli administracyjnej Tyrawy Wołoskiej, stało się ufundowanie w 1546r. przez Mikołaja Tyrawskiego (jako głównego współfundatora) kościoła parafialnego świętego Mikołaja (dedykowanego patronowi głównego współfundatora) oraz ustanowienie tutaj parafii. Przytoczone dwa najistotniejsze elementy z historii obszaru dzisiejszej gminy, a także działalność Mikołaja Tyrawskiego i innych przedstawicieli rodziny w zakresie zagospodarowania tych terenów, zasługują na wyróżnienie i upamiętnienie.

Od 1402 roku, z którego pochodzi pierwsza wzmianka o Tyrawie Wołoskiej⁸² (pierwotnie – Tyrawa Mała, - Mniejsza, *Tyrawa Minor*), miejscowość należała do Tyrawskich. Pierwszym jej właścicielem był Mikołaj z Czeszkowic (*dominus Nicolaus Czeszkowic*) późniejszy sędzia ziemski sanocki (1420-27). W 1439r. w wyniku działu dóbr ojczystych i macierzystych między synów Mikołaja Czeszyka: Mikołaja, Jana, Piotra, Jerzego i Wilhelma, Tyrawa przypadła Janowi. W późniejszych latach Tyrawę po połowie dziedziczyli Jan i jego brat Mikołaj (1465r.: Jan i Mikołaj bracia z Tyrawy Wołoskiej). W 1444r. Jan z Tyrawy (Ioannes de Tirawa) wraz z braćmi: Piotrem, późniejszym podczaszym i podkomorzym sanockim, oraz Wilhelmem, późniejszym wojskim sanockim, wystawił dokument w którym ręczył królowi polskiemu za Mikołaja z Tyrawy, żupnika sanockiego⁸³.

Dziedzice Tyrawy Wołoskiej podjęli akcję kolonizacyjną w dobrach tyrawskich, zakładając nowe osady, tzw. wole. Jedną z nich była zakładana w latach 40. XV w. Wola Drobkowa, która nazwę wzięła od jej organizatora, sołtysa z Tyrawy Wołoskiej, Iwana Drobko. Dziś Wola Drobkowa jest jedną z miejscowości gminy Tyrawa Wołoska i nosi nazwę Rakowa, urubioną od Jana Raka, męża córki Jana Tyrawskiego, Agnieszki.

W 1479r. Mikołaj Tyrawski lokował na surowym korzeni wieś Hołuczaków na prawie niemieckim, sąsiadującą z Tyrawą i obecnie wchodzącą w skład gminy. Na mocy dokumentu lokacyjnego sołtysiem i zasadzcą wsi został niejaki Janusz, który

80. Wybrane fragmenty opracowania autorstwa Henryka Seroki

81. B. Paprocki, *Herby rycerstwa polskiego*, Kraków 1584, s. 559.

82. Informacje o Tyrawie Wołoskiej i rodzinie Tyrawskich przytacza się za: A. Fastnacht, *Słownik historyczno-geograficzny ziemi sanockiej w średniowieczu*, cz. III, Kraków 2002, s. 209 i nn.

83. *Zbiór dokumentów małopolskich*, wyd. I. Sułkowska-Kurasiowa i S. Kuraś, t. VIII, Wrocław 1975, s. 280-282, nr 2478.

79. Wejście w życie 16 września 2020r.

otrzymał nadanie 2 łanów przeznaczonych na sołectwo, kmiecie mieli otrzymać nadziały ziemi wielkości połowy łanu (półłanki). Dokument szczegółowo określał obowiązki i prawa kmieci i sołtysa, w tym 24 lata wolizny od podatków i przyszłych powinności (m.in. pańszczyzny) i danin, w tym z osep, ustalonego na pół kłody owsa z każdego półłanka. Mocą dokumentu lokacyjnego sołtys zobowiązany był do udziału w pospolitym ruszeniu, konno i z łukiem.

Po Mikołaju Tyrawskim (zm. Ok. 1497r.) dziedzicem Tyrawy został jego syn Jan, który miał brata Piotra oraz siostry Annę, Elżbietę i Katarzynę, spłacane z przynależnych im części. Do Jana należał miejscowy dwór, wzmiankowany w 1501r.

Kolejnymi dziedzicami Tyrawy byli trzej bracia rodzeni, Mikołaj, Jan i Marcin, zapewne synowie Jana Tyrawskiego. Na czasy rządów trzech braci przypada rozwój kolejnej miejscowości sąsiadującej z Tyrawą, Rozpucia. W 1526r. wieś Rozpucie obejmowała 1 łan ziemi oraz 1 łan sołecki. W 1530r., kiedy bracia Tyrawscy sprzedali miejscowe sołectwo Steczkowi Dąbłowiczowi, we wsi było już 12 kmieci osiadłych na ćwierćłankach. Mocą umowy sprzedaży sołectwa, nowy sołtys otrzymał możliwość powiększenia wsi do 18 gospodarstw liczących po 3/4 łana roli. Dla porównania dodajmy, że w 1552r. Tyrawa Wołoska należąca do wsi dużych, liczyła 35 gospodarzy osiadłych na 16 łanach roli, znajdował się tutaj także młyn i karczma.

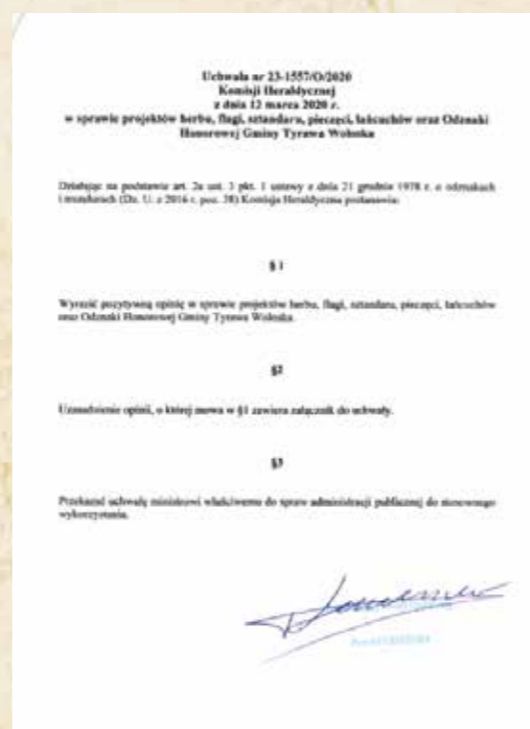
W czasach panowania króla Zygmunta I Starego, Tyrawa Wołoska przeżywała okres pomyślnego rozwoju, w jej obrębie powstawały nowe i coraz liczniejsze osady. W 1546r. dziedzic Tyrawy wystąpił z inicjatywą ufundowania w tej wsi kościoła oraz parafii. Realizacja tej inicjatywy, prowadziła do wykształcenia się lokalnej wspólnoty o więzach terytorialnych i przede wszystkim kulturowych, wykraczających poza zasięg samych dóbr Tyrawskich. Mikołaj Tyrawski, zapewne inicjator fundacji kościoła parafialnego pod wezwaniem św. Mikołaja, był jego współfundatorem wraz z bratem Marcinem, dziedzicem Hołuczkowa, oraz innymi okolicznymi dziedzicami: dzierżawcą okolicznych wsi Jerzym Głową, Stanisławem Konarskim z Rakowej, oraz rodziną Mrokowskich dziedziców Paszowej. Kościół w Tyrawie Wołoskiej ufundowano w porozumieniu z proboszczem parafii w Mrzygłodzie, do którego wierni mieli utrudniony dostęp ze względu na wylewy Sanu i Tyrawy, oddzielających mieszkańców z południowej części dawnej parafii od swego kościoła. W 1547r. biskup przemyski Jan dokonał formalnego podziału parafii w Mrzygłodzie i ustanowił parafię w Tyrawie Wołoskiej. Powstanie parafii stało się czynnikiem prowadzącym do dalszego rozwoju Tyrawy Wołoskiej oraz jej współczesnej roli jako stolicy gminy.

Projekty symboli z barwnym wizerunkiem herbu, przedstawia się w dwóch wariantach ze złotym i srebrnym krzyżem z herbu Ossorya.

Projekt herbu nawiązujący do dawnych właścicieli Tyrawy Wołoskiej z XV i XVI w. oraz ich zasług dla rozwoju dzisiejszej gminy, założycieli Rakowej, Hołuczkowa i Rozpucia, współfundatorów kościoła parafialnego dedykowanego św. Mikołajowi, świętemu patronowi rodu Tyrawskich, przedstawia: w polu czerwonym koło złote (żółte) o siedmiu dzwonach, ósmego brak, w jego miejsce krzyż kawalerski ćwiekowy złoty (żółty) ponad którym trzy gwiazdy srebrne (białe). W projekcie herbu do godła herbowego Ossoryi w kształcie właściwym dla XVI w.⁸⁴, najpomyślniejszego okresu w dziejach polski, kiedy i Tyrawa wraz z okolicznymi miejscowościami przeżywały czas pomyślnego rozwoju, dodaje się wizerunek trzech gwiazd nawiązujących do późniejszych dziejów Tyrawy Wołoskiej, występujących w pieczęci gminnej z XIX w.

Projekt flagi, o proporcjach boków jak 5:8, przedstawia płat dzielony na pół pionowo, z godłem herbu gminy (figurami bez tarczy) w części od drzewca czerwonej, oraz w część tzw. swobodną białą.

Drugi projekt flagi przedstawia płat o tych samych proporcjach, jednolicie czerwony, z godłem herbu gminy pośrodku. Ten rodzaj flagi, zwany flagą heraldyczną, ściślej nawiązuje swą kompozycją do chorągwi okresu staropolskiego.



Uchwała nr 23-1557/O/2020 Komisji Heraldycznej z 12 marca 2020r. w sprawie projektów herbu, flagi, sztandaru, pieczęci, łańcuchów oraz Odznaki Honorowej Gminy Tyrawa Wołoska.

Załącznik do uchwały nr 23-1557/O/2020

Komisja Heraldyczna opiniuje pozytywnie przedłożone projekty herbu, flagi, sztandaru, pieczęci, łańcuchów oraz Odznaki Honorowej Gminy Tyrawa Wołoska, jako spełniające warunki określone w art. 3 ust. 2 ustawy z dnia 21 grudnia 1978 r. o odznakach i mundurach (Dz. U. z 2016 r. poz. 38).

Wójt Gminy Obrowo, pismem z dnia 31 stycznia 2020 r., wystąpiła o opinię o projektach wyżej wymienionych symboli gminy. Do wzorów tych Komisji wniosła zastrzeżenie, które zostały przekazane wnioskodawcy. W dniu 10 marca 2020 r., pocztą elektroniczną, na adres sekretarza Komisji Heraldycznej wpłynęły poprawione projekty, które omawiane były na posiedzeniu w dniu 12 marca 2020 r. i uzyskały opinię pozytywną. Do opinii przedłożono dwa projekty flagi, oba spełniają kryteria ustawowe, więc wybór wzoru należy do organu stanowiącego gminy.

Wzory pozytywnie zaopiniowanych symboli:

Herb gminy

Flaga gminy (dwa wzory, do wyboru przez Radę Gminy)

Sztandar

strona prawa głowica strona lewa

Załącznik do uchwały nr 23-1557/O/2020

Uroczysta prezentacja symboli odbyła się podczas obrad XXI Sesji Rady Gminy Tyrawa Wołoska w dniu 17 sierpnia 2020r.



Pani Teresa Brzeżawska-Juszczak Wójt Gminy Tyrawa Wołoska odczytuje tekst uchwały o symbolach Gminy. Fot. Facebook Piotra Pilcha Wicemarszałka Województwa Podkarpackiego via Lidia Kępa.



Uczestnicy XXI Sesji Rady Gminy Tyrawa Wołoska. Siedzą od lewej: Jan Cecuła – Wicestarosta Sanocki, Stanisław Chęć – Starosta Sanocki, Teresa Brzeżawska-Juszczak – Wójt Gminy Tyrawa Wołoska, Jacek Szpara – Prawnik Gminy Tyrawa Wołoska, Piotr Pilch – Wicemarszałek Województwa Podkarpackiego, Edward Wołoszyn – Radny Gminy Tyrawa Wołoska i Mariusz Duszyński – Przewodniczący Rady Gminy Tyrawa Wołoska. Fot. Facebook Piotra Pilcha Wicemarszałka Województwa Podkarpackiego via Lidia Kępa.



Uczestnicy XXI Sesji Rady Gminy Tyrawa Wołoska. Pani Teresa Brzeżawska-Juszczak Wójt Gminy Tyrawa Wołoska (stoi). Siedzą od lewej: Dawid Jach, Józef Suwaj, Jan Wołoszyn, Bartłomiej Nitka, Radosław Babina, Joanna Szydłak i Jacek Pisz – Radni i Radna Gminy Tyrawa Wołoska. Fot. Facebook Piotra Pilcha Wicemarszałka Województwa Podkarpackiego via Lidia Kępa.

84. J.Szymański, Herbarz rycerstwa polskiego XVI wieku, Warszawa 2001, s. 210.

Gmina Radzanów

Gmina wiejska położona w województwie mazowieckim, w powiecie mławskim⁸⁵. W skład gminy wchodzi osiemnaście sołectw: Bębnowo, Bębnowko, Bieżany, Bojanowo, Bońkowo Kościelne, Bońkowo Podleśne, Budy – Matusy, Cegielnia Ratowska, Gradzanowo Włościańskie, Gradzanowo Zbęskie, Gradzanowo Zbęskie – Kolonia, Józefowo, Luszewo, Wróblewo, Ratowo, Radzanów, Zgliczyn – Glinki i Zgliczyn Witowy.



Mapa Gminy Radzanów

UCHWAŁA Nr XX/147/2020 RADY GMINY RADZANÓW

z dnia 19 sierpnia 2020 r.

w sprawie ustanowienia herbu, flagi, flagi stolikowej Gminy Radzanów oraz zasad ich używania⁸⁶.

Na podstawie art. 18 ust. 2 pkt 13 ustawy z dnia 8 marca 1990 r. o samorządzie gminnym (Dz. U. z 2020 r. poz. 713) oraz art. 3 ust. 1 ustawy z dnia 21 grudnia 1978 r. o odznakach i mundurach (Dz. U. z 2016 r. poz. 38.), po zasięgnięciu opinii Ministra Spraw Wewnętrznych i Administracji, Rada Gminy w Radzanowie uchwała, co następuje:

§ 1. Ustanawia się herb Gminy Radzanów mający stanowić trwałe znamiona tożsamości wspólnoty samorządowej, symbolizującą historię, kulturę i społeczno-ekonomiczną mieszkańców gminy.

§ 2.

1. Herb Gminy Radzanów wyobraża na tarczy w czerwonym polu grot włóczni wraz z dwoma płatkami lilii wodnej w kolorze białym umieszczonych na poziomej poprzeczce. Nawiązuje do godła Radzanowa, znajdującego się na pieczęci miejskiej na dokumencie z 1554 r.

2. Graficzny wzór herbu stanowi załącznik nr 1 do niniejszej uchwały.

§ 3. Ustanawia się flagę Gminy Radzanów według opisu zawartego w § 4 Uchwały.

85. Istnieje również druga Gmina Radzanów w województwie mazowieckim w powiecie białobrzeskim, ale ta gmina nie posiada własnych symboli.

86. Tekst uchwały został opublikowany w Dzienniku Urzędowym Województwa Mazowieckiego w dniu 10 września 2020r., poz. 9501.

§ 4.

1. Flagę Gminy Radzanów stanowi prostokątny pionowy płat sukna białego o proporcjach szerokości do wysokości 5:8 z centralnie umieszczonym herbem gminy, gdzie wysokość herbu stanowi 1/2 wysokości flagi.

2. Wzór graficzny flagi stanowi załącznik nr 2 do niniejszej uchwały.

§ 5. Ustanawia się flagę stolikową Gminy Radzanów według opisu zawartego w § 6 uchwały.

§ 6.

1. Flagę stolikową Gminy Radzanów stanowi biały prostokątny poziomy płat sukna o proporcjach szerokości do wysokości 2:1 z centralnie umieszczonym herbem gminy, gdzie wysokość herbu stanowi 0,7 wysokości flagi.

2. Wzór graficzny flagi stolikowej stanowi załącznik nr 3 do niniejszej uchwały.

§ 7. Herb i flaga stolikowa umieszczane będą w sali obrad Rady Gminy, w pomieszczeniach Urzędu Gminy oraz na budynkach gminnych. Herb i flaga Gminy będą eksponowane przy okazji publicznych uroczystości gminnych w miejscu ich odbywania oraz umieszczane w innych miejscach za zgodą Rady Gminy w Radzanowie. Herb umieszczany będzie na drukach urzędowych Przewodniczącego Rady Gminy oraz Wójty Gminy Radzanów oraz na odznace honorowej nadawanej przez Radę Gminy zaśluzonym dla Gminy Radzanów n/Wkrą.

§ 8. Herb gminy może być używany na przedmiotach przeznaczonych do celów handlowych i reklamowych wyłącznie za zgodą Rady Gminy w Radzanowie lub upoważnionych przez nią organów.

§ 9. W przyszłości wyobrażenie herbu Gminy Radzanów może być wprowadzone na inne insygnia i oznakowanie instytucji samorządowych tylko w trybie odrębnej uchwały.

§ 10. Wykonanie uchwały powierza się Wójtowi Gminy Radzanów.

§ 11. Uchwała wchodzi w życie po upływie 14 dni od dnia ogłoszenia w Dzienniku Urzędowym Województwa Mazowieckiego⁸⁷.



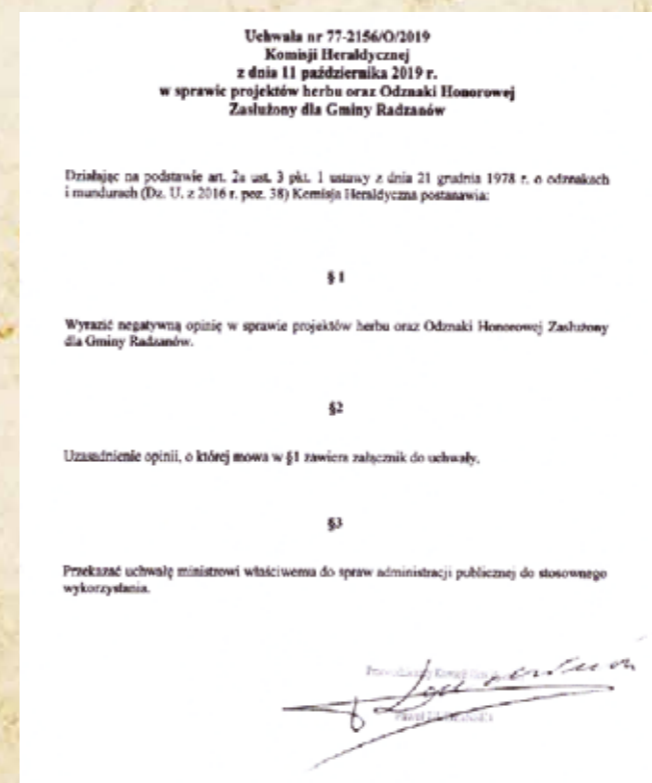
Herb Gminy Radzanów



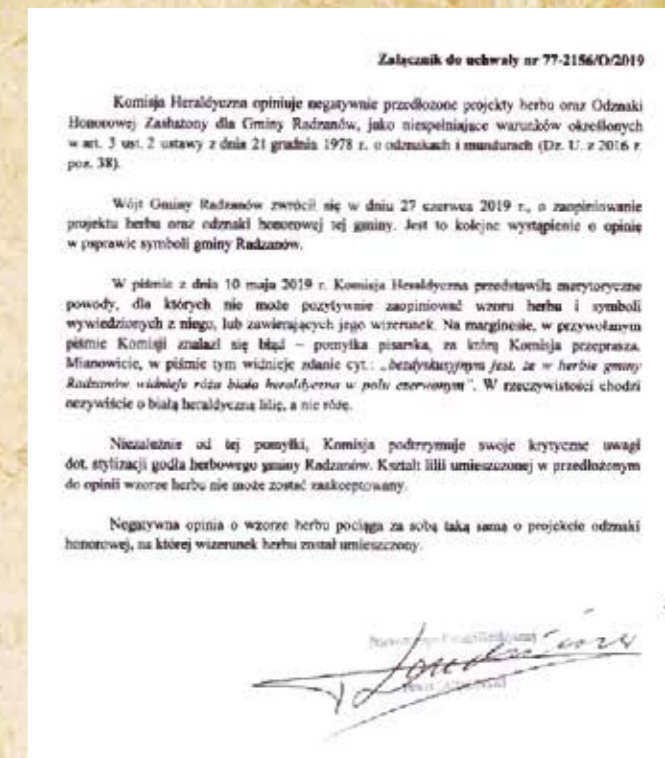
Flaga Gminy Radzanów



Flaga stolikowa Gminy Radzanów



Uchwała nr 77-2156/O/2019 Komisji Heraldycznej z 11 października 2019r. w sprawie projektów herbu oraz Odznaki Honorowej Zasłużony dla Gminy Radzanów.



Załącznik do uchwały nr 77-2156/O/2019.

Symbole Gminy Radzanów zostały ustanowione pomimo negatywnej opinii Komisji Heraldycznej. Mogło to spowodować błędne określenie wyglądu flagi i flagi stolikowej gminy. Obie flagi nie spełniają żadnych standardów weksylologicznych i powinny być niezwłocznie poprawione. Nie będę więc przytaczał uzasadnienia historyczno-heraldycznego wyglądu herbu i flag. O tym można przeczytać w tekście uchwały oraz w 4 numerze Radzanowskiego Zeszytu Historycznego na stronie: http://www.radzanow.c om/asp/pl_start.asp?typ=148&menu=148&stro na=1&sub=111&subsub=143 (dostęp 19.05.2021r.).

Gmina Włocławek

Gmina wiejska położona w województwie kujawsko-pomorskim, w powiecie włocławskim. W skład gminy wchodzi dwadzieścia sześć sołectw: Dąb Mały, Dobra Wola, Gróbce, Józefowo, Kolonia Dębice, Kosinowo, Koszanowo, Kruszyn, Kruszynek, Ludwinowo, Ładne, Łągiewniki, Markowo, Modzerowo, Mursk, Nowa Wieś, Pińczata, Poddębice, Skoki Duże, Smólnik, Smólsk, Telążna Leśna, Warząchewka Królewska, Warząchewka Nowa, Warząchewka Polska i Wistka Królewska.



Mapa Gminy Włocławek

Flagę i sztandar zaprojektował Krzysztof Dorcz. Natomiast herb Krzysztof Dorcz przy współudziale Tomasza Wąsika. Herb Gminy Włocławek został przyjęty Uchwałą Nr

VII/74/2003 Rady Gminy Włocławek z dnia 9 czerwca 2003r. Projekt flagi pomimo pozytywnej opinii Komisji Heraldycznej nie został wprowadzony wraz z herbem w 2003r.

UCHWAŁA Nr XXVI/181/20 RADY GMINY WŁOCŁAWEK

z dnia 15 września 2020 r.

w sprawie ustanowienia flagi, sztandaru i pieczęci Gminy Włocławek, łańcucha Przewodniczącego Rady Gminy Włocławek oraz łańcucha Wójta Gminy Włocławek⁸⁸.

Na podstawie art. 18 ust. 2 pkt 13 ustawy z dnia 8 marca 1990 r. o samorządzie gminnym (Dz. U. z 2020 r. poz. 713, 1378) oraz art. 3 ust. 1 ustawy z dnia 21 grudnia 1978 r. o odznakach i mundurach (Dz. U. z 2016 r. poz. 38), po uzyskaniu pozytywnej opinii Ministra Spraw Wewnętrznych i Administracji, Rada Gminy Włocławek uchwała, co następuje:

§ 1.

1. Ustanawia się flagę Gminy Włocławek, według opisu zawartego w § 2 uchwały.
2. Wzór graficzny flagi Gminy Włocławek określa załącznik Nr 1 do uchwały.

§ 2. Flaga Gminy Włocławek - poziomy płat materii o proporcjach boków 8:5, z pięcioma równoległymi strefami barwnymi (od góry): czerwoną, żółtą, czarną, białą, czerwoną. Wysokość stref górnej i dolnej określa proporcja 5:3, zaś stref środkowych 5:9. Barwy flagi w formacie CMYK: czerwony - 0, 100, 100, 0; żółty - 0, 20, 100, 0; czarny - 0, 0, 0, 100; biały - 0, 0, 0, 0.

§ 3.

1. Ustanawia się sztandar Gminy Włocławek, według opisu zawartego w § 4 uchwały.
2. Wzór graficzny sztandaru Gminy Włocławek określa załącznik Nr 2 do uchwały.

§ 4.

1. Sztandar Gminy Włocławek - strona główna. Płat materii koloru czerwonego o wymiarach 100 x 100 cm, obszyty frędzlą złotą o długości 7 cm, z wyhaftowanym pośrodku godłem Rzeczypospolitej Polskiej o wysokości 75 cm. Dodatkowym elementem jest wstęga biało-czerwona o szerokości 10 cm. Barwy CMYK czerwony: C 0, M 100, Y 100, K 0, żółty: C 0, M 15, Y 100, K 0.
2. Strona odwrotna. Płat materii koloru écru o wymiarach 100 x 100 cm, z wyhaftowanymi pośrodku herbem Gminy o wysokości 60 cm i napisem koloru czarnego w dwóch rzędach - nad i pod herbem - GMINA WŁOCŁAWEK czcionką Times New Roman Bold CE o wysokości 6 cm. Barwy CMYK, écru: C 0, M 0, Y 10, K 4; czerwony: C 0, M 100, Y 100, K 0; złoty: C 0, M 16, Y 100, K 0; srebrny: C 0, M 0, Y 00, K 25; czarny: C 0, M 0, Y 0, K 100.
3. Głowica sztandaru wykonana z metalu złotego, składająca się z jednostronnie grawerowanej plakietki wyobrażającej złączone głowy lwa i orła, a umieszczonej na tulei, na obwodzie której osadzona jest falista wstęga rzeki. Głowicę mocuje się do drzewca dwuczęściowego barwy brązowej, o średnicy 40 mm.
(...)

§ 11. Symbole Gminy Włocławek, określone w § 1-10 niniejszej uchwały, stanowią własność Gminy Włocławek, są znakami prawnie chronionymi i mogą być używane wyłącznie w kształcie, proporcjach i kolorach zgodnych z opisami i wzorami ustalonymi w niniejszej uchwał.

§ 12. Zasady używania symboli Gminy Włocławek określone zostaną w odrębnej uchwał.

§ 13. Wykonanie uchwały powierza się Wójtowi Gminy Włocławek.

§ 14. Uchwała wchodzi w życie po upływie 14 dni od dnia ogłoszenia w Dzienniku Urzędowym Województwa Kujawsko-Pomorskiego⁸⁹.



Flaga Gminy Włocławek



Strona główna sztandaru Gminy Włocławek



Strona odwrotna sztandaru Gminy Włocławek

UCHWAŁA Nr XXVI/182/20 RADY GMINY WŁOCŁAWEK

z dnia 15 września 2020 r.

w sprawie zasad używania herbu, flagi, sztandaru i pieczęci Gminy Włocławek oraz łańcucha Przewodniczącego Rady Gminy Włocławek i łańcucha Wójta Gminy Włocławek⁹⁰.

Na podstawie art. 18 ust. 2 pkt 13 ustawy z dnia 8 marca 1990 r. o samorządzie gminnym (Dz. U. z 2020 r. poz. 713, 1378) oraz art. 3 ust. 1 ustawy z dnia 21 grudnia 1978 r. o odznakach i mundurach (Dz. U. z 2016 r. poz. 38), Rada Gminy Włocławek uchwała, co następuje:

§ 1.

1. Herb, flaga, sztandar i pieczęć Gminy Włocławek oraz łańcuch Przewodniczącego Rady Gminy Włocławek i łańcuch Wójta Gminy Włocławek stanowią własność Gminy Włocławek i podlegają prawnej ochronie.

2. Symbole Gminy Włocławek, określone w ust. 1, mogą być używane tylko w sposób zapewniający im należyty cześć i szacunek.

§ 2.

1. Prawo do używania herbu i flagi Gminy Włocławek przysługuje na mocy niniejszej uchwały:
 - 1) organom Gminy,
 - 2) gminnym jednostkom organizacyjnym,
 - 3) jednostkom ochotniczych straży pożarnych z terenu Gminy Włocławek,
 - 4) osobom, którym nadano honorowe tytuły "Honorowy Obywatel Gminy Włocławek"

90. Tekst uchwały został opublikowany w Dzienniku Urzędowym Województwa Kujawsko-Pomorskiego w dniu 29 września 2020r., poz. 4510.

lub "Zasłużony dla Gminy Włocławek",

- 5) radnym Gminy Włocławek w sprawach związanych z wykonywaniem mandatu,
 - 6) pracownikom Urzędu Gminy Włocławek i pracownikom gminnych jednostek organizacyjnych w sprawach związanych z wykonywanymi obowiązkami,
 - 7) osobom fizycznym nie prowadzącym działalności gospodarczej,
 - 8) osobom fizycznym i prawnym będącym podmiotami gospodarczymi.
2. Zgodę na używanie herbu i flagi Gminy Włocławek przez podmioty wymienione w ust. 1 pkt 7 i pkt 8 wydaje Wójt Gminy Włocławek, po uprzednim rozpatrzeniu wniosku podmiotu o wyrażenie zgody na używanie herbu i flagi Gminy Włocławek.
 3. Herb Gminy Włocławek może być umieszczany na budynkach oraz w pomieszczeniach Urzędu Gminy Włocławek i gminnych jednostek organizacyjnych, a także na drukach, blankietach firmowych i korespondencyjnych.

§ 3.

1. Flagę Gminy umieszcza się na budynkach i przed budynkami stanowiącymi miejsca obrad lub siedzibę:
 - 1) Rady Gminy Włocławek,
 - 2) Urzędu Gminy Włocławek.
2. Na obiektach gminnych jednostek organizacyjnych i innych obiektach użyteczności publicznej Gminy Włocławek - z okazji uroczystości, świąt, rocznic państwowych oraz wyborów i referendów.

§ 4.

1. Prawo używania sztandaru Gminy Włocławek przysługuje:
 - 1) Przewodniczącemu Rady Gminy Włocławek,
 - 2) Wójtowi Gminy Włocławek.
2. Sztandar Gminy Włocławek prezentuje poczet sztandarowy, w którego skład wchodzi: sztandarowy (1 osoba) i asysta (2 osoby).
3. Imienny skład pocztu sztandarowego - spośród pracowników Urzędu Gminy Włocławek - wyznacza Wójt Gminy Włocławek. (...)

§ 9. Wykonanie uchwały powierza się Wójtowi Gminy Włocławek.

§ 10. Traci moc Uchwała Nr XLII/299/18 Rady Gminy Włocławek z dnia 19 października 2018 r. w sprawie zasad używania herbu Gminy Włocławek (Dz. Urz. Woj. Kuj-Pom. z 2018 r. poz. 5631).

§ 11. Uchwała wchodzi w życie po upływie 14 dni od dnia ogłoszenia w Dzienniku Urzędowym Województwa Kujawsko-Pomorskiego⁹¹.

Herb i flaga Gminy Włocławek⁹²

Gmina Włocławek powstała w 1973r. i w ówczesnych warunkach ustrojowych nie mogła posiadać herbu. Prawo do ustanowienia herbu otrzymała dopiero po zmianie ustroju państwa w 1989r. i reaktywacji samorządu gminnego w roku następnym.

91. Wejście w życie 14 października 2020r.

92. Wybrane fragmenty opracowania „Projekt pieczęci, sztandaru, łańcuchów Wójta i Przewodniczącego Rady Gminy Włocławek” autorstwa Krzysztofa Doracza z maja 2019r.



„Herb” Gminy Włocławek ustanowiony w 1995 r.

W 1995r. Gmina Włocławek uchwaliła herb z wyobrażeniem historycznego herbu książąt kujawskich, umieszczonego na tle kwiatu, chabry. Po czterech latach władze Gminy wystąpiły do Komisji Heraldycznej działającej przy MSWiA o zaopiniowanie herbu i opinia z 2000r. była negatywna.

W opinii stwierdzono m.in., że „Gmina Włocławek powinna opracować nowy projekt herbu, w którym może być uwzględniony motyw uszczerbionego herbu kujawskiego, ewentualnie w zestawieniu z innym motywem”.

Powyższe zalecenie zostało uwzględnione w projekcie herbu autorstwa Krzysztofa Dorczi, przy współudziale mgr Tomasza Wąsika, pozytywnie zaopiniowanym przez Komisję Heraldyczną w 2003r., wraz z projektem flagi.



Projekt flagi Gminy Włocławek z 2003r.



Projekt herbu Gminy Włocławek z 2003r.

Herb ten wyobraża w polu czerwonym rzekę srebrną/białą, nad którą złączone głowy lwa złota/zółta i orła czarna. Znalazło się w nim nawiązanie do herbu Powiatu Włocławskiego i usytuowania obszaru Gminy nad Wisłą. Tak zaprojektowany herb Rada Gminy Włocławek przyjęła 9 czerwca 2003r. Uchwałą Nr VII/74/2003 i od tego czasu znak ó1) pozostaje w powszechnym użytku.

W 2009r. Uchwałą Nr XXXI/219/09 w sprawie uchwalenia Statutu Gminy Włocławek przyjęta została flaga. Barwy flagi w formacie CMYK są następujące: czerwony – 0, 100, 100, 0; żółty – 0, 20, 100, 0; czarny – 0, 0, 0, 100; biały – 0, 0, 0, 0.

W 2018r. została przyjęta Uchwała Nr XLII/299/18 w sprawie zasad używania herbu Gminy Włocławek.

W 2019r. Gmina Włocławek zleciła Krzysztofowi Dorczowi zaprojektowanie pieczęci, sztandaru oraz łańcuchów Wójta Gminy i Przewodniczącego Rady Gminy Włocławek.

Projekty pieczęci, sztandaru i łańcuchów – opis

(...)

Sztandar


– strona główna: płat materii koloru czerwonego obsyty złotą frędzlą, z wyhaftowanym pośrodku godłem Rzeczypospolitej; elementem dodatkowym jest wstęga biało-czerwona;

– strona odwrotna: płat materii koloru écru, z wyhaftowanym pośrodku herbem Gminy i napisem koloru czarnego w dwóch rzędach – nad i pod herbem – GMINA WŁOCŁAWEK czcionką Times New Roman Bold CE;

– głowica: wykonana z metalu złotego plakietka wyobrażająca złączone głowy lwa i orła, umieszczona na tulei, na obwodzie której osadzona jest falista wstęga rzeki. Głowicę mocuje się do drzewca dwuczściowego barwy brązowej.

(...)

PROJEKT SZTANDARU GMINY WŁOCŁAWEK – strona główna

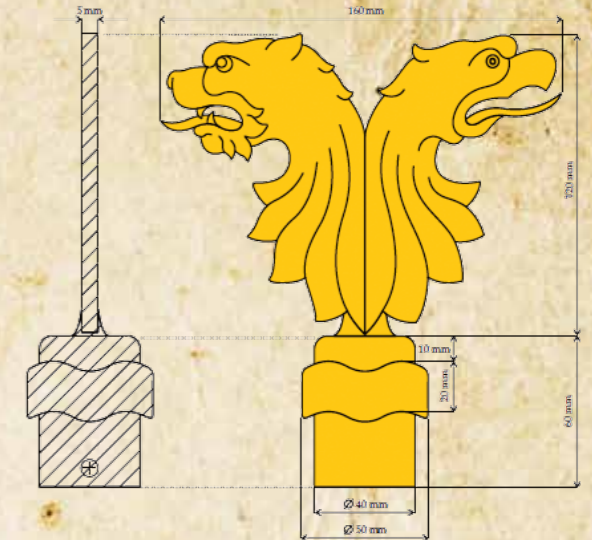


Płat materii koloru czerwonego o wymiarach 100 x 100 cm, obsyty frędzlą złotą o długości 7 cm, z wyhaftowanym pośrodku godłem Rzeczypospolitej o wysokości 75 cm. Dodatkowym elementem jest wstęga biało-czerwona o szerokości 10 cm.

Barwy CMYK
czerwony: C 0, M 100, Y 100, K 0
żółty: C 0, M 15, Y 100, K 0

Oprac. Krzysztof Dorcz
maj 2019 r.

PROJEKT SZTANDARU GMINY WŁOCŁAWEK – głowica



Głowica sztandaru wykonana z metalu złotego, składająca się z jednostronnie grawerowanej plakietki wyobrażającej złączone głowy lwa i orła, a umieszczonej na tulei, na obwodzie której osadzona jest falista wstęga rzeki. Głowicę mocuje się do drzewca dwuczściowego barwy brązowej, o średnicy 40 mm.

Oprac. Krzysztof Dorcz
maj 2019 r.

PROJEKT SZTANDARU GMINY WŁOCŁAWEK – strona odwrotna




Płat materii koloru écru o wymiarach 100 x 100 cm, z wyhaftowanymi pośrodku herbem Gminy o wysokości 60 cm i napisem koloru czarnego w dwóch rzędach – nad i pod herbem – GMINA WŁOCŁAWEK czcionką Times New Roman Bold CE o wysokości 6 cm.

Barwy CMYK
écru: C 0, M 0, Y 10, K 4
czerwony: C 0, M 100, Y 100, K 0
żółty: C 0, M 15, Y 100, K 0
srebrny: C 0, M 0, Y 0, K 25
czarny: C 0, M 0, Y 0, K 100

Oprac. Krzysztof Dorcz
maj 2019 r.

PROJEKT SZTANDARU GMINY WŁOCŁAWEK – głowica w skali 1:1

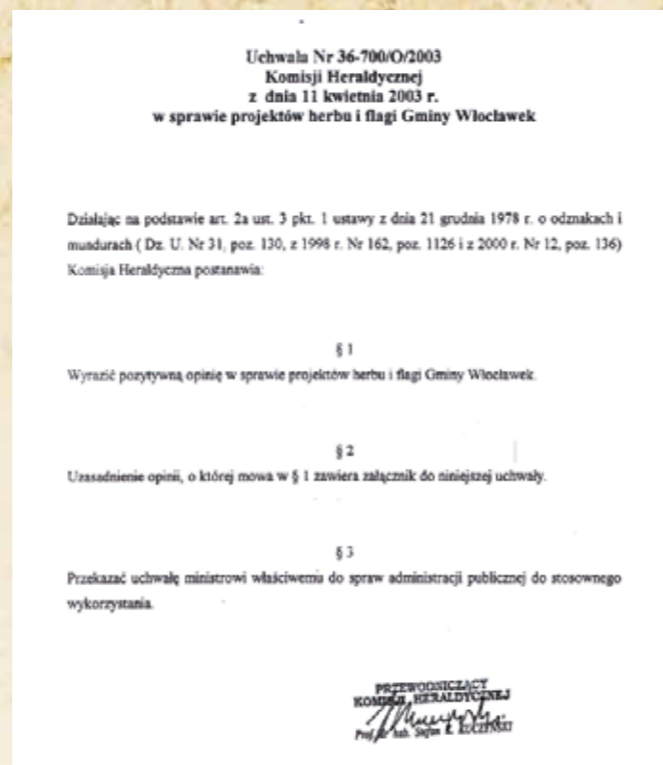


Oprac. Krzysztof Dorcz
maj 2019 r.

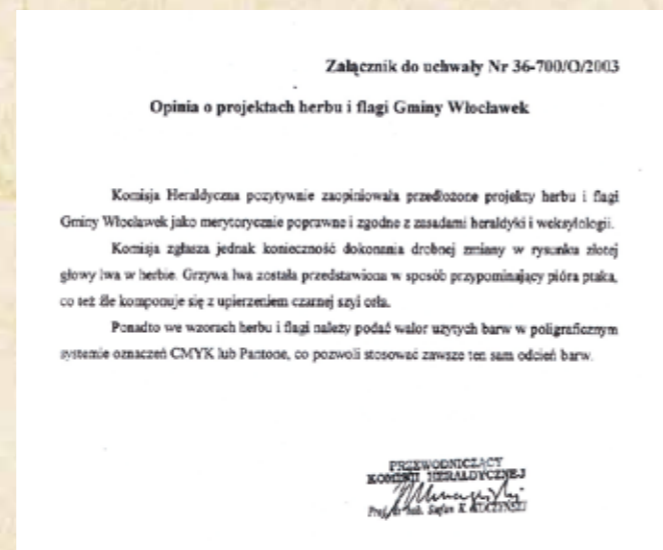
Z uwagi na panującą sytuację epidemiczną COVID-19 nie zorganizowano uroczystości związanej z nadaniem Sztandaru Gminy Włocławek i nałożeniem Łańcuchów Przewodniczącego Rady Gminy Włocławek i Wójta Gminy Włocławek.



Zdjęcia wykonane flagi i sztandaru Gminy Włocławek. Fot. Muzeum Ziemi Kujawskiej i Dobrzyńskiej we Włocławku via Magdalena Korpola-Komrowska Wójt Gminy Włocławek.



Uchwała Nr 36-700/O/2003 Komisji Heraldycznej z dnia 11 kwietnia 2003 r. w sprawie projektów herbu i flagi Gminy Włocławek.



Załącznik do uchwały Nr 36-700/O/2003 Komisji Heraldycznej - Opinia o projektach herbu i flagi Gminy Włocławek.

Gmina Pyrzyce

Gmina miejsko-wiejska położona w województwie zachodniopomorskim, w powiecie pyrzyckim. W skład Gminy wchodzi dwadzieścia jeden sołectw: Brzesko, Brzeziny, Czernice, Giżyn, Krzemlin, Letnin, Mechowo, Mielęcino, Młyny, Nieborowo, Nowielin, Obromino, Okunica, Pstrowice, Pyrzyce, Ryszewo, Ryszewo, Rzepnowo, Stróżewo, Turze i Żabów.



Mapa Gminy Pyrzyce

UCHWAŁA Nr XXVII/201/20 RADY MIEJSKIEJ W PYRZYCACH

z dnia 24 września 2020 r.

w sprawie ustanowienia herbu, flagi i barw Gminy Pyrzyce oraz zasad ich używania⁹³

Na podstawie art. 18 ust. 2 pkt 13 ustawy z dnia 8 marca 1990 r. o samorządzie gminnym (tekst jedn.: Dz. U. z 2020 r. poz. 713 z późn. zm.), art. 3 ust. 1 i 3 ustawy z dnia 21 grudnia 1978 r. o odznakach i mundurach (tekst jedn.: Dz. U. z 2016 r. poz. 38) oraz § 3 ust. 1 Statutu Gminy Pyrzyce stanowiącego załącznik do Uchwały Nr XXIII/175/20 Rady Miejskiej w Pyrzycach z dnia 28 maja 2020 r. (Dz. Urz. Woj. Zachodniopomorskiego z 2020 r. poz. 3025) Rada Miejska w Pyrzycach uchwala, co następuje:

§ 1.

1. Ustanawia się Herb Gminy Pyrzyce.
2. Herb przedstawia: na białym tle dwie wieże w kolorze niebieskim z dwiema blankami i trzema blendami (po dwie górą, jedna dołem) połączone bramą wjazdową w kolorze niebieskim z dwo-

93. Tekst uchwały został opublikowany w Dzienniku Urzędowym Województwa Zachodniopomorskiego w dniu 20 października 2020r., poz. 4596.

ma blendami w rzędzie z podniesioną kratą metalową w kolorze czarnym mostu zwodzonego: pod bramą 5-cio listkowa róża w kolorze czerwonym; nad wieżami i bramą kroczący gryf w kolorze czerwonym, dwoma łapami opiera się o wieżę, jedną łapą o bramę, prawa przednia łapa uniesiona w górę.

3. Wzór herbu oraz oznaczenie kolorów poligraficznych w systemach CMYK lub Pantone użytych w barwach herbu stanowi załącznik nr 1 do uchwały.

§ 2.

1. Ustanawia się Flagę Gminy Pyrzyce.
2. Flagą jest prostokątny płat tkaniny o barwach Gminy, zakończony dwoma trójkątnymi językami w części swobodnej. Pośrodku długości pasa białego mierzonej od boku przydrzewnego do wierzchołka wcięcia między językami umieszczony jest wizerunek gryfa kroczącego przejęty z herbu gminy.
3. Stosunek szerokości płata do jego długości wynosi 5:8.
4. Wzór flagi oraz oznaczenie kolorów poligraficznych w systemie CMYK lub Pantone użytych w barwach herbu stanowi załącznik nr 2 do uchwały.

§ 3. Barwami Gminy Pyrzyce są kolory: biały, czerwony i niebieski. W trzech poziomych pasach równoległych, z których czerwony i niebieski są równej szerokości, biały w szerokości równej szerokości łącznej pasa czerwonego i niebieskiego. Od góry jest pas biały, następnie czerwony, na dole niebieski.

§ 4. Przyjmuje się regulamin używania herbu i flagi, stanowiący załącznik nr 3 do niniejszej uchwały.

§ 5. Wykonanie uchwały powierza się Burmistrzowi Pyrzyce.

§ 6. Traci moc Uchwała nr XLIII/367/17 Rady Miejskiej w Pyrzycach z dnia 30 listopada 2017 r. w sprawie przyjęcia zasad używania herbu i flagi Gminy Pyrzyce.

§ 7. Uchwała wchodzi w życie po upływie 14 dni od dnia ogłoszenia w Dzienniku Urzędowym Województwa Zachodniopomorskiego⁹⁴.



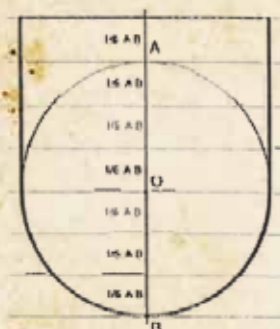
Herb Gminy Pyrzyce

94. Wejście w życie 4 listopada 2020r.

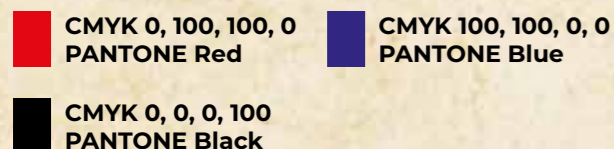
Definicja kolorów

System PANTONE	System CMYK
RED	C 0%, M 100%, Y 100%, K 0%
BLUE	C 100%, M 100%, Y 0%, K 0%
BLACK	C 0%, M 0%, Y 0%, K 100%

Definicja budowy tarczy



Definicje kolorów i budowy tarczy herbu Gminy Pyrzyce



Definicja kolorów herbu i flagi Gminy Pyrzyce



Flaga Gminy Pyrzyce

REGULAMIN UŻYWANIA HERBU I FLAGI GMINY PYRZYCE

§ 1.

1. Herb i flaga stanowią własność Gminy Pyrzyce i podlegają ochronie prawnej.
2. Herb i flaga, o których mowa w ust. 1, mogą być używane wyłącznie w kształcie i kolorach ustalonych w § 1 i 2 niniejszej uchwały.
3. Herb i flaga powinny być używane wyłącznie w sposób zapewniający im należyty część i szacunek.

§ 2.

1. Prawo do używania herbu i flagi przysługuje na mocy niniejszej uchwały:
 - 1) Radzie Miejskiej w Pyrzycach;
 - 2) Burmistrzowi Pyrzyce;

- 3) gminnym jednostkom organizacyjnym;
- 4) innym podmiotom wykonującym zadania o charakterze użyteczności publicznej w imieniu Gminy Pyrzyce;
- 5) osobom fizycznym, prawnym i innym jednostkom organizacyjnym, z zastrzeżeniem ust. 2.
2. Wymaga pisemnej zgody Burmistrza Pyrzyc używanie wzoru herbu lub flagi w celach komercyjnych w szczególności na wydawnictwach, drukach reklamowych i promocyjnych, stronach internetowych, ubiorach, budynkach, urządzeniach i przedmiotach, winietach gazet, czasopiśmie i innych.
3. Zabrania się używania herbu lub flagi Gminy Pyrzyce dla działalności sprzecznej z prawem, zasadami współżycia społecznego lub dobrymi obyczajami.
4. Zgoda Burmistrza Pyrzyc, o której mowa w ust. 2, nie obejmuje uprawnień, o których mowa w art. 6a ustawy z dnia 21 grudnia 1978 r. o odznakach i mundurach (Dz. U. z 2016 r. poz. 38).
5. Zgoda udzielana jest na pisemny wniosek zawierający: cel wraz z uzasadnieniem, dla którego używany będzie herb lub flaga oraz sposób wykorzystania herbu lub flagi (np. wzór druku, projekt graficzny przedmiotu, na którym ma być umieszczony herb lub flaga itp.). Wniosek o wyrażenie zgody na użycie herbu lub flagi Gminy Pyrzyce stanowi załącznik do regulaminu.
6. Burmistrz Pyrzyc przed udzieleniem zgody może żądać uzupełnienia wniosku o podanie szczegółowych informacji dotyczących realizowanych projektów, na których mają być umieszczone herb lub flaga Gminy Pyrzyce. Nie uzupełnienie wniosku w określonym terminie może skutkować odmową wydania zgody przez Burmistrza Pyrzyc.

§ 3.

1. Herb i flagę umieszcza się w pomieszczeniach, na budynkach i przed budynkami stanowiącymi siedzibę, albo miejsce obrad organów Gminy.
2. Herb jako symbol tożsamości może być umieszczany w szczególności:
 - 1) w sali obrad Rady Miejskiej w Pyrzycach;
 - 2) w gabinecie Burmistrza Pyrzyc;
 - 3) na tablicach samorządowych;
 - 4) na witaczach usytuowanych w granicach Gminy;
 - 5) na pismach urzędowych;
 - 6) na dokumentach przyznających Honorowe Obywatelstwo Gminy Pyrzyce;
 - 7) na stronach internetowych;
 - 8) w Biuletynie Informacji Publicznej, której administratorem jest Gmina Pyrzyce;
 - 9) na papierach urzędowych i kopertach;
 - 10) na biletach wizytowych;
 - 11) na dyplomach okolicznościowych, podziękowaniach i listach gratulacyjnych;
 - 12) na plakatach, publikatorach i wydawnictwach;
 - 13) na upominkach, gadżetach lub innych przedmiotach promujących Gminę;

§ 4. Symbole, o których mowa w § 1 mogą być używane w innych niż określone w § 3 miejscach w szczególności z okazji:

- 1) świąt i rocznic państwowych, regionalnych i gminnych;
- 2) wyborów Prezydenta RP, do Sejmu i Senatu RP, samorządowych, do Parlamentu Europejskiego;
- 3) referendów;
- 4) podczas innych imprez promujących Gminę Pyrzyce lub orga-

nizowanych przez Gminę Pyrzyce;

5) oficjalnych wizyt.


§ 5.

1. Flaga może być wywieszana (podnoszona) przed budynkiem lub na budynku stanowiącym siedzibę władz gminy, jednostek organizacyjnych gminy oraz innych obiektach gminnych, w miejscach publicznych, a także przez wszystkich mieszkańców na terenie ich nieruchomości oraz przez przedsiębiorstwa, firmy, instytucje, których siedziby znajdują się na terenie Gminy Pyrzyce, samodzielnie lub łącznie z flagą państwową z okazji uroczystości lokalnych i świąt narodowych dla podkreślenia ich podniosłego charakteru - bez potrzeby uzyskiwania zgody Burmistrza, jednakże z należytych poszanowaniem.

2. Flaga może być umieszczana także wewnątrz budynków, w których odbywają się uroczystości.

3. W przypadku eksponowania flagi z innymi flagami należy zachować następującą hierarchię: flaga Rzeczypospolitej Polskiej, flaga innego państwa, flaga województwa, flaga powiatu, flaga gminy, flaga Unii Europejskiej, flaga organizacji ogólnopolskiej, flaga organizacji międzynarodowej, flaga służbowa (np. Policji, straży pożarnej itp.), flaga firmowa (instytucji, organizacji, szkoły, klubu sportowego, itp.), flaga okolicznościowa (związana z rocznicą lub imprezą) i tak:

- 1) w przypadku wywieszenia dwóch lub czterech flag, flaga uprzywilejowana (o najwyższym stopniu w hierarchii) zajmuje pozycję skrajną na lewo z perspektywy patrzącego;
- 2) odstępstwem od zasady pierwszeństwa lewej strony jest wywieszenie trzech flag o różnym stopniu hierarchii, wówczas flagę o najwyższym stopniu hierarchii umieszcza się w środku, niższy w hierarchii z jej lewej strony, a najniższy w hierarchii z prawej strony;
- 3) wśród flag zajmujących to samo miejsce w hierarchii, pierwszeństwo ma zawsze flaga gospodarza spotkania.



Herb Pyrzyce wg. Huppa

Projekty herbu i flagi Gminy Pyrzyce, z pewnymi uwagami, zostały pozytywnie zaopiniowane przez Komisję Heraldyczną już w 2002 roku. W obecnie wprowadzonej uchwale przede wszystkim poprawiono wygląd herbu, a co za tym idzie, również wygląd gryfa na fladze. Ponieważ od tego czasu minęło już prawie dwadzieścia lat i nie jest to powszechnie znane przytoczyć „Opinię Komisji Heraldycznej o projekcie herbu i flagi Gminy Pyrzyce” z 2002 roku.

Opinia o projekcie herbu i flagi Gminy Pyrzyce⁹⁵

Projekt wzoru herbu Gminy Pyrzyce przesłany w piśmie Przewodniczącego Rady Miejskiej w Pyrzycach z dnia 11 marca 2002 r., wyobraża w polu srebrnym dwie wieże blankowane z trzema oknami, między którymi także brama z podniesioną bramą w której róża czerwona.

Herb Gminy Pyrzyce wywiedziony został z tradycji heraldycznej miasta Pyrzyce. Własną pieczęć i herb uzyskały Pyrzyce po uzyskaniu przywileju lokacyjnego nadanego w 1263 r., przez księcia Barnima I. Przedłożony wzór herbu opracowany został na podstawie godła pieczęci Pyrzyc ustalonego w XIV-XVI wieku. Przyniosły one ustabilizowane godło miejskie składające się z trzech elementów: budowli obronnej składającej się z dwóch wież bramy, kwiatu róży oraz gryfa, godła książąt zachodniopomorskich. Zastąpiło ono zarazem starsze, pierwotne wyobrażenie napieczętnie, przedstawiające gryfa ponad czterema wieżami.

Wybór herbu dokonany przez Gminę Pyrzyce w 1996 r., uznać należy za trafny i w pełni uzasadniony. Uzasadniony jest on również tradycją herbu używanego w XX wieku. Komisja Heraldyczna podkreślając słuszność decyzji w sprawie historycznych podstaw wzorca herbu pragnie jednocześnie zwrócić uwagę na niepoprawność jego realizacji plastycznej. W związku z powyższym o herbie Gminy Pyrzyce wydaje się opinię pozytywną z uwagą dotyczącą plastycznej realizacji jego wzorca.

W przedłożonym projekcie wzoru herb Pyrzyce stracił właściwe dla sztuki heraldycznej proporcje. Zdeformowaniu poprzez spłaszczenie i rozciągnięcie, uległa tarcza herbowa oraz samo godło, szczególnie odczuwalne w rysunku gryfa oraz róży. Wskazane i niezbędne jest przywrócenie herbowi właściwych proporcji. Osiągnięto to poprzez odwołanie się do pierwotnego przedstawionego wzorca i jego wierne powtórzenie. Pierwotny ten zamieszczony został w publikacji *Miasta polskie w Tysiącleciu* (t. II, Wrocław-Warszawa-Kraków 1967, tabl. CII), a następnie powtórzony w pracy Tadeusza Białeckiego *Herby miast Pomorza Zachodniego* (Szczecin 1991, k. nlb. po s. 104). W realizacji herbu możliwe a nawet wskazane jest również odejście od wzorca kroju tarczy późnośredniowiecznej z tzw. językiem, wprowadzonego w albumie herbów *Miast polskich w Tysiącleciu* na rzecz preferowanej we współczesnej heraldyce samorządowej tarczy późnogotyckiej z zaokrąglonym wykresem jej podstawy (wzór tarczy w załączeniu – tarcza tzw. hiszpańska II). Uwagę Komisji zwrócił również opis wizerunku gryfa, przynoszący wątpliwą jego interpretację. W herbie Pyrzyce nie mamy do czynienia z gryfem „szybującym”, lecz zgodnie z kanonami sztuki heraldycznej gryf powinien być określony jako krocący po budowli symbolizującej miasto i tak też przedstawiony. Taki typ kompozycyjny herbu miasta w języku heraldyki może być odczytywany jako symboliczne odzwierciedlenie zwierzchności władzy książęcej nad miastem. We współczesnym wzorcu herbu możliwe byłoby zastąpienie gryfa luźno niemal kładzionego na budowli, wizerunkiem realistycznie ukazującym jego osadzenie na wieżach i bramie. Ponadto należy zauważyć, że w

95. Załącznik do Uchwały Nr 123-608/O/2002 Komisji Heraldycznej z dnia 19 lipca 2002 roku.

pierwotny herbu dziób i szpony gryfa powinny być czerwone jak w pierwotnym herbie.

Projekt flagi Gminy Pырzyce przedstawia płat materii z klinem wyciętym w części swobodnej, złożony z trzech pasów poziomych, górnego białego równego szerokości dwóch pozostałych, tj. środkowego czerwonego i dolnego błękitnego. Pośrodku górnego płata białego umieszczono wizerunek czerwonego gryfa. Symbolika flagi słusznie wywiedziona została z herbu Pырzyce i przedstawia część jego godła, zachodniopomorskiego gryfa, oraz trzy barwy, białą wywiedzioną z barwy pola tarczy, oraz czerwoną i błękitną odwołujące się do pozostałych elementów godła, tj. róży oraz budowli. Projekt flagi opiniuje się pozytywnie z uwagami dotyczącymi jego realizacji plastycznej. Nieporadny rysunek gryfa powinien być zastąpiony poprawnym zaczerpniętym z wzorca herbu (tj. takim samym jak w herbie). Gryf powinien być umieszczony pośrodku białego pasa flagi.

We wzorcach herbu i flagi należy podać walor użytych barw w poligraficznym systemie oznaczeń kolorów CMYK lub Pantone, co pozwoli stosować zawsze ten sam odcień.

Komisja Heraldyczna liczy na przyjęcie ze zrozumieniem uwag zgłoszonych w stosunku do przedłożonych wzorców symboli Gminy Pырzyce, podyktowanych troską o jak najwyższy poziom współczesnej polskiej symboliki samorządowej.

W 2020 roku osiem jednostek samorządu terytorialnego wprowadziło, w drodze uchwały, zasady używania swoich symboli. Poniżej spis tych aktów prawnych w kolejności ich wejścia w życie (od najstarszego do najmłodszego).

Uchwała Nr XVI/178/2019 Rady Miejskiej w Żninie z dnia 27 grudnia 2019r. w sprawie ustanowienia zasad używania herbu, sztandaru, flagi oraz insygniów władzy i symboli Gminy Żnin, **opublikowana w Dzienniku Urzędowym Województwa Kujawsko-Pomorskiego dnia 7 stycznia 2020r., poz. 120.**

Uchwała Nr XVII/133/2020 Rady Gminy Elbląg z dnia 27 lutego 2020r. w sprawie zasad używania herbu i flagi Gminy Elbląg, **opublikowana w Dzienniku Urzędowym Województwa Warmińsko-Mazurskiego dnia 27 marca 2020r., poz. 1543.**

Uchwała Nr XXII/171/2020 Rady Miasta Luboń z dnia 21 maja 2020r. zmieniająca uchwałę nr XXXIV/173/2005 w sprawie zasad używania herbu, sztandaru i flagi Miasta Luboń, **opublikowana w Dzienniku Urzędowym Województwa Wielkopolskiego dnia 1 czerwca 2020r., poz. 4480.**

Uchwała Nr XIX/269/20 Rady Miejskiej w Skawinie z dnia 27 maja 2020 roku w sprawie zasad używania symboli Gminy Skawina: herbu, flagi, banneru i pieczęci, **opublikowana w Dzienniku Urzędowym Województwa Małopolskiego dnia 4 czerwca 2020r., poz. 3735.**

Uchwała Nr 210/XV/2020 Rady Miejskiej w Wieleniu z dnia 26 czerwca 2020r. w sprawie zasad i warunków używania herbu oraz barw Gminy Wielen, **opublikowana w Dzienniku Urzędowym Województwa Wielkopolskiego dnia 9 lipca 2020r., poz. 5740.**

Uchwała Nr XIX/193/20 Rady Miasta i Gminy Gołańcz z dnia 30 czerwca 2020r. w sprawie zasad używania herbu i flagi Miasta i Gminy Gołańcz, **opublikowana w Dzienniku Urzędowym Województwa Wielkopolskiego dnia 13 lipca 2020r., poz. 5792.**

Uchwała Nr XXV/156/20 Rady Gminy Nieborów z dnia 29 czerwca 2020r. w sprawie zmiany uchwały w sprawie ustanowienia Znaków Gminy Nieborów, **opublikowana w Dzienniku Urzędowym Województwa Łódzkiego dnia 20 lipca 2020r., poz. 4190. (zmiana zasad używania Znaków Gminy Nieborów).**

Uchwała Nr XXIII/163/2020 Rady Gminy Rzepiennik Strzyżewski z dnia 3 września 2020 roku w sprawie zasad używania herbu, flagi, banneru i pieczęci Gminy Rzepiennik Strzyżewski, **opublikowana w Dzienniku Urzędowym Województwa Małopolskiego dnia 9 września 2020r., poz. 5627.**

W celu uzupełnienia uchwał dotyczących zasad używania symboli ustanowionych w ubiegłym roku przedstawiamy wizerunki flag tych jednostek samorządu terytorialnego wraz z datami ich wprowadzenia.



Flaga Gminy Żnin ustanowiona Uchwałą Nr V/3/2003 Rady Miejskiej w Żninie z dnia 28 marca 2003 roku.



Flaga Gminy Wielen ustanowiona Uchwałą Nr 174/XVII/96 Rady Miejskiej w Wieleniu z dnia 29 lutego 1996 roku.



Flaga Gminy Elbląg ustanowiona Uchwałą Nr 143/XIX/2020 Rady Gminy Elbląg z dnia 8 czerwca 2020 roku.



Flaga Gminy Gołańcz ustanowiona Uchwałą Nr XII/91/07 Rady Miasta i Gminy Gołańcz z dnia 26 września 2007 roku.



Flaga Miasta Luboń ustanowiona Uchwałą Nr XXIII/124/2000 Rady Miasta Luboń z dnia 1 czerwca 2000 roku.



Flaga Gminy Nieborów ustanowiona Uchwałą Nr XL/136/05 Rady Gminy Nieborów z dnia 29 grudnia 2005 roku.



Flaga Gminy Skawina ustanowiona Uchwałą Nr XXX/430/17 Rady Miejskiej w Skawinie z dnia 31 maja 2017 roku.



Flaga Gminy Rzepiennik Strzyżewski ustanowiona Uchwałą Nr II/11/02 Rady Gminy Rzepiennik Strzyżewski z dnia 12 grudnia 2002 roku.



Historia herbu Pырzyce autorstwa E. Rymara „Pieczęć – herb” zamieszczona w Gazecie Ziemi Pырzyckiej z czerwca 1997 roku.

Krzysztof Jasiński

**POLSKIE
TOWARZYSTWO
WEKSYLOLOGICZNE**

2021

GRUDZIEŃ 2020

DECEMBER / DEZEMBER

	Poniedziałek	Wtorek	Środa	Czwartek	Piątek	Sobota	Niedziela
49	30	1	2	3	4	5	6
50	7	8	9	10	11	12	13
51	14	15	16	17	18	19	20
52	21	22	23	24	25	26	27
53	28	29	30	31	1	2	3

Polskie Towarzystwo Weksylologiczne

STYCZEŃ 2021

JANUARY / JANUAR

	Poniedziałek	Wtorek	Środa	Czwartek	Piątek	Sobota	Niedziela
53	28	29	30	31	1	2	3
1	4	5	6	7	8	9	10
2	11	12	13	14	15	16	17
3	18	19	20	21	22	23	24
4	25	26	27	28	29	30	31

www.weksylogia.pl